

BA1774

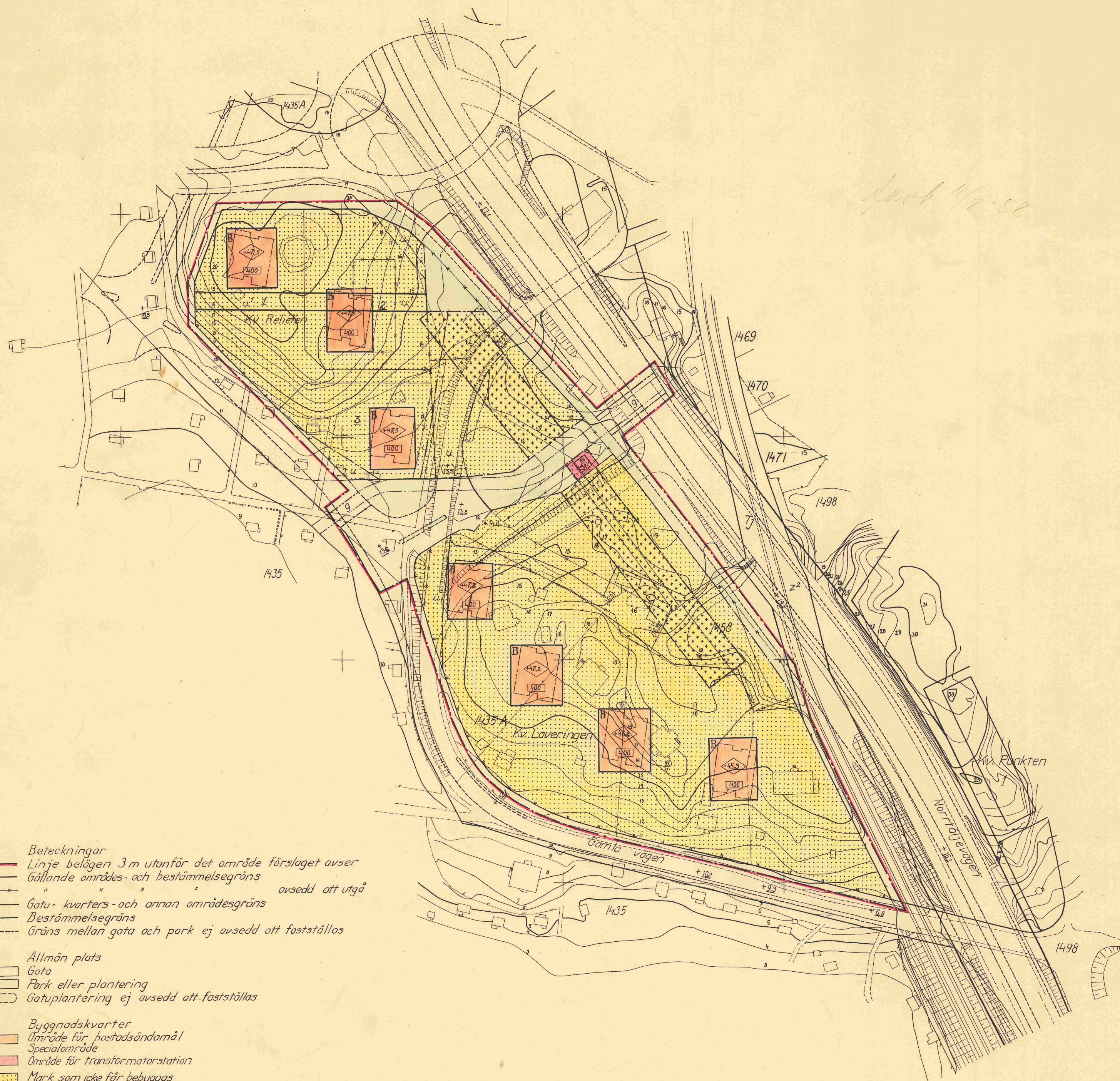

Stadsarkitektkontoret

Förslag till ändring av stadsplanen för
Kv Laveringen och Reliefen
inom stadsdelen Bergshamra i Solna stad
upprättat i januari 1958

Nils Auref
Stadsplanearkitekt

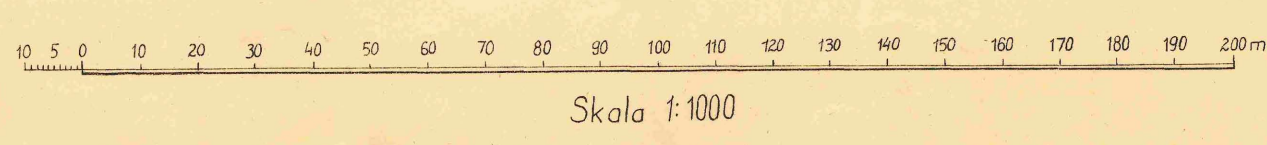
Tillhör Solna stads byggnadsnämnds
beslut den 20.2.1958, § 91, betygat
P. J. W. Norbäck
Sekreterare

Tillhör Kungl. Maj:ts beslut
den 30 juni 1958 Stockholm
i Kommunikationsdepartementet
Ex officio:
Nils Auref



Just 14-58

- Beteckningar**
- Linje belägen 3 m utanför det område förslaget avser
 - Gällande områdes- och bestämmelsegräns
 - Gatu- kvarters- och annan områdesgräns
 - Bestämmelsegräns
 - Gräns mellan gata och park ej avsedd att fastställas
- Allmän plats**
- Gata
 - Park eller plantering
 - Gatuplantering ej avsedd att fastställas
- Byggnadskvarter**
- Område för fastsändamål
 - Specialområde
 - Område för transformatorstation
 - Mark, som icke får bebyggas
 - " för garage
 - " tillgänglig för underjordiska ledningar och avloppstunnel
- g** Område tillgängligt för allmän gång- och cykeltrafik
- +0.0** Gathöjd
- (+0.0)** Gällande gathöjd
- " avsedd att utgå
- Byggnadshöjd räknad från Stockholms stads nollplan
- Byggnadshöjd
- Största tillåtna byggnadsyta
- Illustrationslinje
- Linje över vilken utfart ej får ske
- 1 1458** Fastighetsbeteckningar
- Fastighetsgräns
 - Befintliga byggnader
 - Befintliga vägar
 - Nivåkurvor



Skala 1:1000

BA17

0408/1958

Likheten med originalet
bestyrkes på Solna stads
byggnadsnämnds vägnar
Nils Auref
Ordförande Sekreterare