


Beskrivning tillhörande förslag till  
ändring av stadsplanen för kv Bangår-  
den, Puman och Vargen inom stadsdelen  
Huvudsta i Solna kommun, upprättat i  
oktober 1972.


Förslaget finnes åskådliggjort å stadsplanekarta med tillhörande  
stadsplanebestämmelser.

Planområdet begränsas av Bangatan, Järnvägsgatan, Storgatan och  
Huvudstagatan. För området gällande stadsplan är fastställd av  
länsstyrelsen den 26 februari 1970.


Den föreslagna ändringen består i att byggnadsrätt för en förbindel-  
segång ovan mark mellan angränsande kontorsfastigheter i kvarteret  
Bangården och kvarteret Puman införes i stadsplanen. I samband här-  
med har tillåten taklifthöjd för byggnaden inom kvarteret Puman ju-  
sterats med en halv meter till befintliga förhållanden.

Solna i oktober 1972

  
Kristin Jaldén  
Stadsarkitekt

  
/ Ulf Hedberg  
Arkitekt

Tillhör även det i januari 1973  
reviderade förslaget.

  
Kristin Jaldén  
Stadsarkitekt

Stadsplanebestämmelser tillhörande förslag till ändring av stadsplanen för kv Bangården, Puman och Vargen inom stadsdelen Huvudsta i Solna kommun, upprättat i oktober 1972 och reviderat i januari 1973.

## § 1

### Stadsplaneområdets användning

#### Byggnadskvarter:

Med Bh betecknat område får användas endast för bostadsändamål och där så prövas lämpligt, för handels- och hantverksändamål.

Med H betecknat område får användas endast för handels- och kontorsändamål. Där så prövas lämpligt må dock även kunna medgivas inredning av samlingslokaler.

#### Specialområde:

Med P betecknat område får användas endast för parkeringsändamål.

## § 2

### Mark som icke eller i endast mindre omfattning får bebyggas

Med punktprickning betecknad mark får icke bebyggas.

Med ringprickning betecknad mark får överbyggas och användas endast på sätt byggnadsnämnden prövar lämpligt.

## § 3

### Gatumark, som i viss utsträckning får bebyggas

Inom med q betecknat område får gatumark överbyggas till en höjd över grundkartans nollplan, som anges med siffra i romb. Den fria höjden mellan gata och byggnad skall vara minst 5,0 meter.

## § 4

### Särskilda föreskrifter angående områden för allmän trafik och ledningar

Med g betecknat område skall i erforderlig omfattning under det för gatutrafik avsedda planet till en fri höjd av minst 2,5 meter hållas tillgängligt för allmän gångtrafik.

Inom med u betecknat område får icke vidtas anordningar som hindrar framdragande eller underhåll av underjordiska allmänna ledningar.

## § 5

### Byggnads höjd

Å med plus jämte siffra i romb betecknat område får byggnad uppföras till högst den höjd i meter över grundkartans nollplan som siffran anger.

Inom med plus jämte siffra i dubbel romb betecknat stadsplaneområde får intet fast föremål finnas över den höjd i meter, räknad från grundkartans nollplan, som siffran angiver.

§ 6

Byggnads utformning

Med bf betecknat område skall över markplanet till en höjd av minst 5,0 meter lämnas obebyggt.

Inom med zt betecknat område får byggnad icke utföras med källarhjäklag som nedföres under ett plan, som tänkes förlagt 11 meter över grundkartans nollplan.

§ 7

Taklutning


Å med siffra i triangel betecknat område får tak givas en lutning mot horisontalplanet av högst det gradtal som siffran angiver.


§ 8

Förbud mot utfart

Över med tvärstreck betecknad linje får utfart från angränsande fastighet ej anordnas.

Solna i januari 1973

  
Kristin Jalkan  
Bristol Jalkan  
Stadsarkitekt

  
~~Ulf Hedberg~~  
~~Arkitekt~~