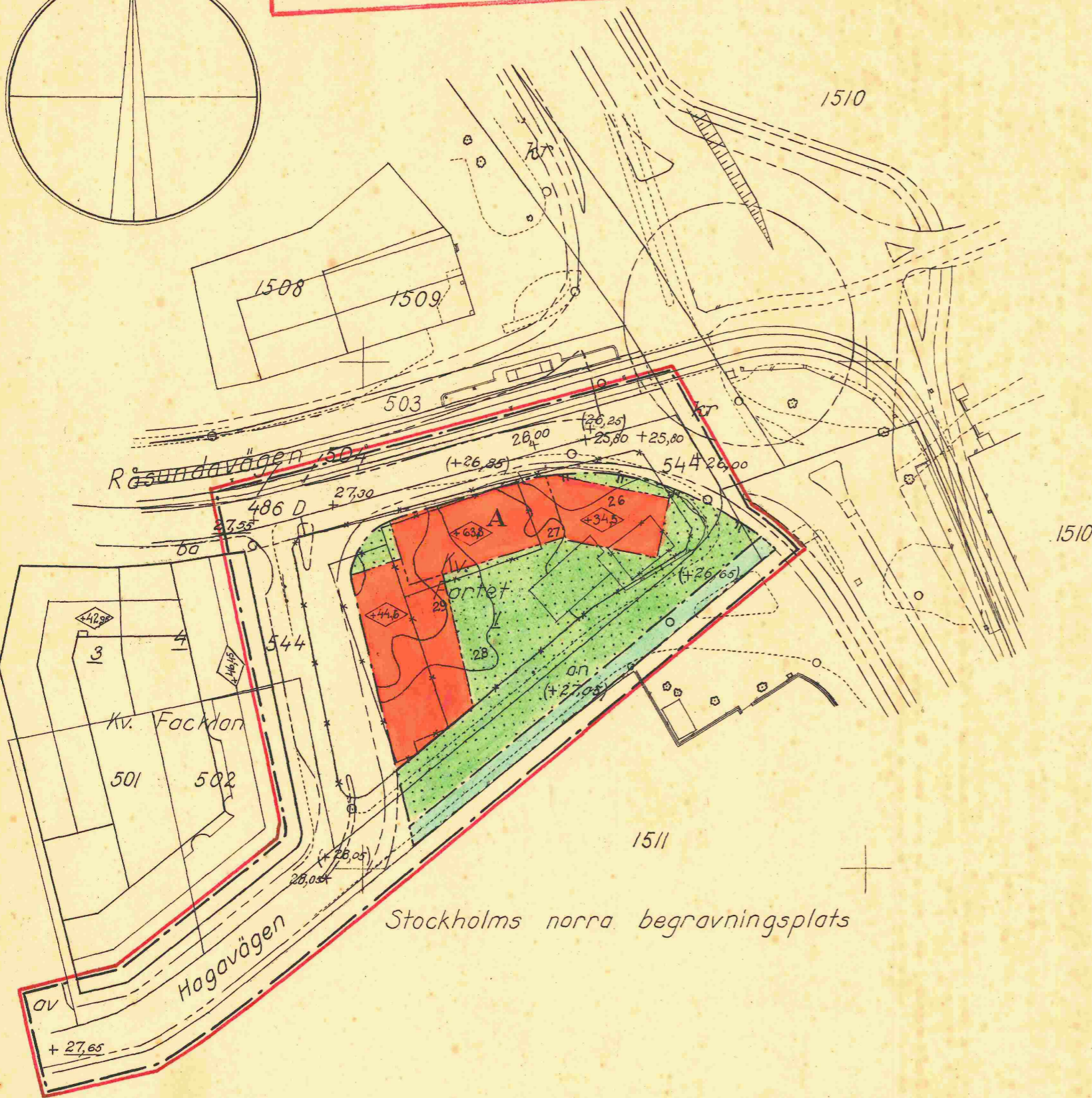



Solna stadsarkitektkontor
INNELIGGANDE EXEMPLAR



Förslag till ändring av stadsplanen för kv. Fortet

inom stadsdelen Hagalund i Solna stad
 upprättat i februari 1950 av

J. Hagberg
 Stadsarkitekt

Bertil Järn
 Stadsplanearkitekt

Tillhör Solna stadsfullmäktiges
 beslut den 22/6 1950, § 146

Betygar:

Anton Östlund
 Ordförande

Tillhör Kungl. Maj:ts beslut
 den 22 december 1950.

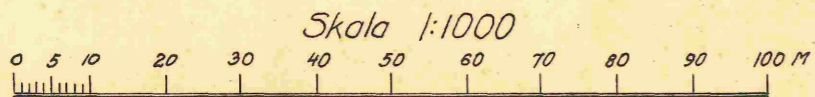
Stockholm i Kommunikationsdepartementet

Ex officio:
 Nils Aurén

Beteckningar:

- Stadsplanelinje belägen tre meter utanför det område för vilket ändring av stadsplanen sökes
- Gällande stadsplanelinje avsedd att bibehållas
- " " " " utgå
- Föreslagen kvartersgräns
- " " " " bestämmelsegräns
- Fastighetsgräns
- Linje över vilken utfart från fastighet ej får ske
- Allmän plats, park och plantering
- Kvartersmark för allmänt ändamål
- " " som inte får bebyggas
- Gällande gatuhöjd avsedd att bibehållas
- " " " " utgå
- Föreslagen " " "
- Högsta tillåtna taklifthöjd
- Fastighetsbeteckningar
- Nivåkurvor
- Befintliga byggnader
- Illustrationslinje

Likheten med originalet bestyrkes.
 På Solna stads Byggnadsnämnds vägnar:
Lin Linnar Ordförande
Örnorback Sekreterare.



HD 31/3

0413/1950