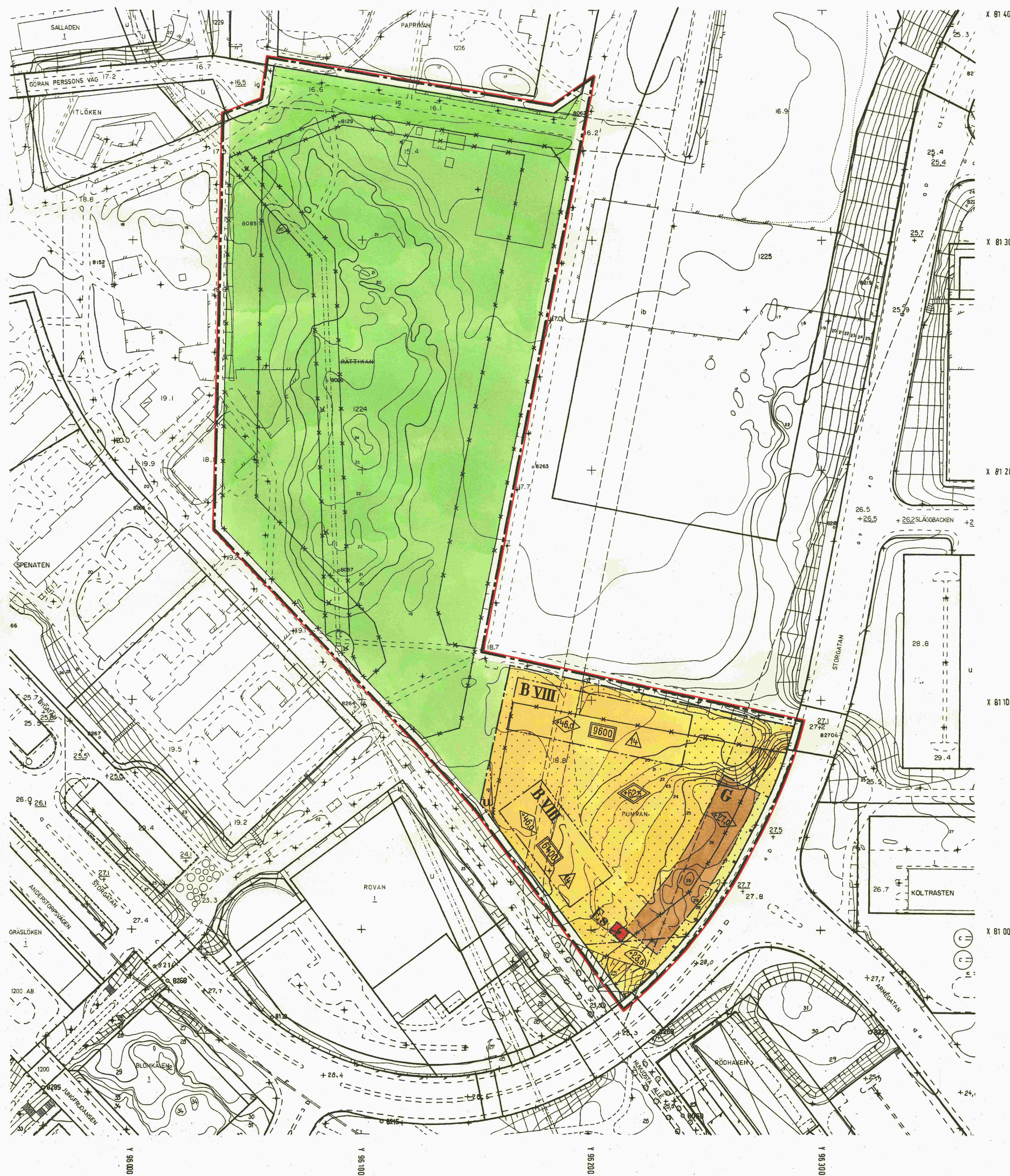
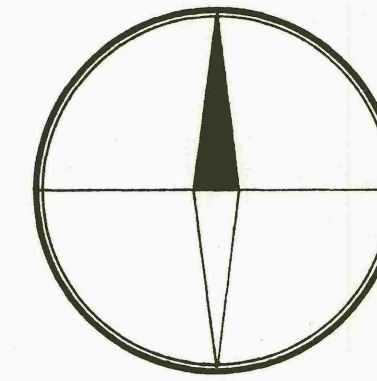


Förslag till ändring av stadsplanen för kv. Pumpan och Rättikan inom stadsdelen Huvudsta i Solna kommun upprättat i april 1978

Stadsarkitekt
Stadsarkitekt
P.f.



Stadsplanebeteckningar

- Linje belägen 3 m utanför det område förslaget avser
- Gällande områdes- och bestämmelsegräns
- Gällande områdes- och bestämmelsegräns avsedd att utgå
- Kvartersgräns
- Bestämmelsegräns
- Gräns över vilken in- och utfart ej får anordnas

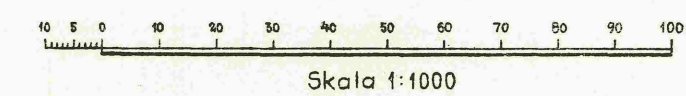
Allmän plats:
Park

Byggnadskvarter:
 Område för bostadsändamål
 Område för garageändamål
 Område för transformatorstation

- Mark som inte får bebyggas
- Mark tillgänglig för underjordiska ledningar
- Byggnadshöjd räknad från grundkartans nollplan
- Anger ett plan över vilket intet fast föremål får finnas
- Höjden räknad från grundkartans nollplan
- Taks lutningsvinkel i grader
- Största tillåtna våningsyta
- Antal våningar
- Skyddszon för tunnelbana, lägsta grundläggningsdjup

Grundkartebeteckningar

- 1 1225 Fastighetsbeteckningar
- Fastighetsgräns
- Staket
- Slätt
- Stådmur
- Väg
- Byggnad
- Nivåkurvor
- Gällande gatuhöjd enl. stadsplan
- Avvägd gatuhöjd



Koordinatsystem ST 74
Höjdsystem RH 00
Mätklass II

Grundkartan är upprättad på fotogrammetrisk väg.
Byggnadernas begränsningslinjer utgöres av huslinjen
Solna i mars 1978

Göran Lit
Stadsingenjör

Fastighetsindelningen redovisad 1979-06-28

Godkänd ur sekretessynpunkt för spridning
Statens lantmäteriverk 1978-04-10

Tillhör kommunfullmäktiges i Solna beslut 1979-12-17
§ 206 betygans

Gösta Andersson
Stadsarkitekt

År 1981-01-12 fastställdes denna ändring av stadsplan på sött Länsstyrelsens beslut samma dag närmare utvisat.
Länsstyrelsen i Stockholms län som ovan,
På tjänstens vägnar
Eva Wretling

0401/1981