

Förslag till ändring av stadsplanen för
Huvudstaleden del V samt
del av Ekelundsvägen
 inom stadsdelen Huvudsta
 i Solna stad
 upprättat i september 1966

Arvid Freden







Stadsplanearkitekt

Grundkartan upprättad av




Ugo Edström

Mättningsman


Stadsplanebeteckningar







-  Linje belägen 3m utanför det område förslaget avser
-  Gällande områdes- och bestämmelsegräns
-  Gällande områdes- och bestämmelsegräns avsedd att utgå
-  Gatugräns
-  Gräns över vilken in- och utfart ej får anordnas
-  Illustrationslinje

Allmän plats:

-  Gata
-  Park
-  Gatuplantering ej avsedd att fastställas

Specialområde:

-  Område för transformatorstation

- b** Område där utfyllnad ej får företagas
- g** Mark tillgänglig för allmän gång- och cykeltrafik
-  Byggnadshöjd
-  Anger ett plan över vilket in- och utfart ej får finnas
-  Höjden räknad från Stockholms stads nollplan
-  Gällande gatuhöjd
-  Gällande gatuhöjd avsedd att utgå
-  Gatuhöjd

Grundkartebe-teckningar

- 1545(1), 1547C Fastighetsbeteckningar
- Fastighetsgräns
- Hus
- Väg
- Staket
- Kraftledning
- Nivåkurvor

Tillhör stadsfullmäktiges i Solna beslut den 27. 2. 1967
 § 30 , betygar:

Gösta Jelder
 stadssekreterare

0 5 10 20 30 40 50 60 70 80 90 100m
 Skala 1:1000

År 1967 den 21 juni fastställdes denna stadsplaneändring på sätt länsstyrelsens beslut samma dag närmare utvisar; och må enligt 150 § 3 st. byggnadslagen talan icke följigas mot nämnda beslut, varför detsamma omedelbart vunnit laga kraft, betygar, Stockholm å landskansliet som ovan.
 På tjänstens vägnar: Eva Söderlund