







## PLANBESTÄMMELSER

Följande gäller inom områden med nedanstående beteckningar. Där beteckning saknas gäller bestämmelsen för hela planområdet. Endast angiven användning och utformning är tillåten.

### GRÄNSBETECKNINGAR

-  Linje belägen 3 m utanför planområdet
-  Gällande användningsgräns
-  Gällande egenskapsgräns
-  Användningsgräns
-  Egenskapsgräns
-  Utgående gränser

### MARKANVÄNDNING






Kvartersmark

-  **BK1** Bostäder med kontor i suterrängvåningarna



### UTNYTTJANDEGRAD

-  **10.300** Största bruttoarea i m<sup>2</sup> ovan mark

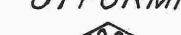







### BEGRÄNSNING AV MARKENS BEBYGGANDE

-  Marken får inte bebyggas
-  Marken får byggas under med körbart bjälklag
-  **t** Marken skall vara tillgänglig för allmän tunnel (tunnelbana)
-  **u** Marken skall vara tillgänglig för allmänna underjordiska ledningar
-  **bro** Envarnings gångbro över park. Marken skall vara tillgänglig för gång- och cykeltrafik till en fri höjd av 5 m

### MARKENS ANORDNANDE

-  **förråd** Förråd för cyklar
-  **utfart** Utfart får inte anordnas

### UTFORMNING; UTFÖRANDE

-  **0.0** Högsta byggnadshöjd i meter över nollplanet
-  **62.5** Höjd över nollplanet, ovanför vilken fast föremål inte får hindra flygtrafik
-  **18** Största taklutning i grader
-  **I** Högsta antal våningar
-  **e** Nätstation på plan -3 (+26,3)
-  **30 dB A** Fasad skall utföras så att buller inomhus inte överstiger 30 dB A
-  **Luftintag** Luftintag får inte anordnas i fasad
-  **16.0** Lägsta nivå för schaktning, sprängning, borrhning eller andra ingrepp

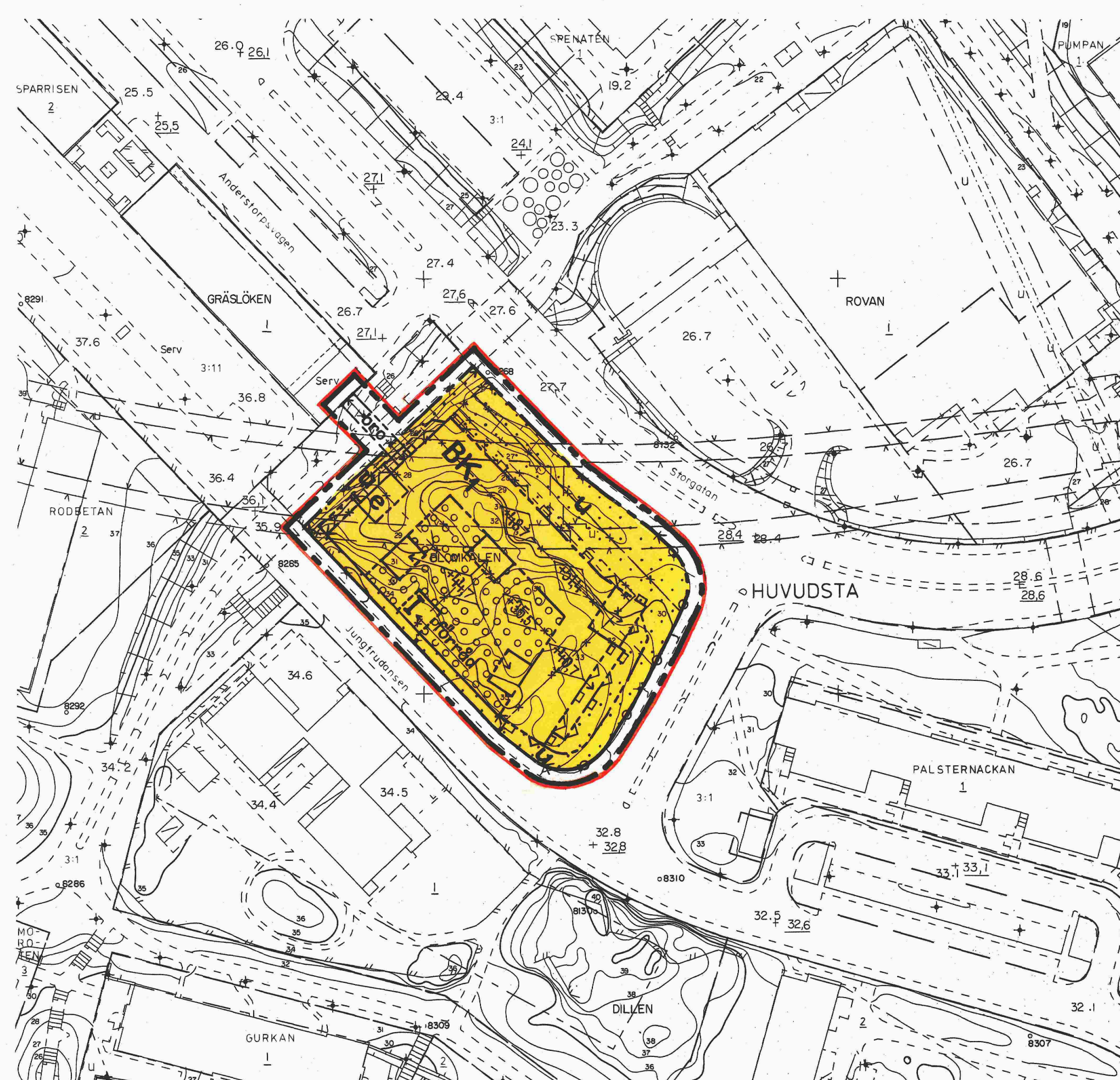
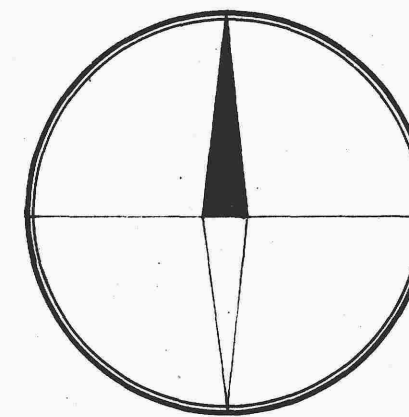
### ADMINISTRATIVA BESTÄMMELSER

Genomförandetiden är 5 år från den dag planen vunnit laga kraft

Detaljplan för **KV. BLOMKÅLEN**  
inom stadsdelen Huvudsta  
i Solna kommun  
upprättad i februari 1989

  
Kjell Blomberg  
Stadsarkitekt

  
Sennart Eriksson










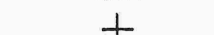
### Grundkartan

Koordinatsystem ST 74  
Höjdsystem RH 00  
Mätclass II

Grundkartan upprättad av stads-  
mättningsavdelningen 1988-05-19

  
Kjell Blomberg  
Stadsingenjör

### BETECKNINGAR

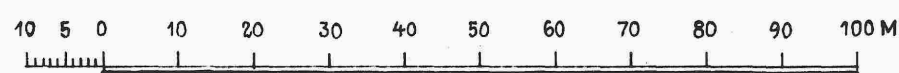
-  Fastighetsgräns
-  Gällande användningsgräns enligt detaljplan
-  Gällande egenskapsgräns enligt detaljplan
-  Fastighetsbeteckningar
-  **0.0 ±0.0** Avvägd höjd. Gällande höjd enligt detaljplan.
-  **0.4321** Polygonpunkt
-  **+** Rutnätspunkt
-  Byggnad, begränsningslinjen utgörs av hustiv resp takkonfur

### ANTAGANDEHANDLING

- Ovriga handlingar
- Beskrivning
  - Genomförandebeskrivning
  - Illustration
  - Samrådsredogörelse
  - Fastighetsförteckning
  - Utlåtande efter utställning

### BESLUT

Samråd BN 1988-09-21  
Godkänd BN 1989-05-10  
Antagen KF 1989-06-19  
Laga kraft 1989-07-13



HU 123/2 (s 111)

P89/0619