







Förslag till ändring av stadsplanen för
del av Näckrosparken
 varvid tillkommer kv. **Näckrosgården**
 inom stadsdelen Råsunda
 i Solna kommun
 upprättat i april 1978

Arvid Järn
 Stadsarkitekt

X 83 000

Stadsplanebeteckningar

-  Linje belägen 3 m utanför det område förslaget avser
-  Gällande områdes- och bestämmelsegräns
-  Gällande områdesgräns avsedd att utgå
-  Kvarters- och annan områdesgräns
-  Bestämmelsegräns
-  Gräns mellan gata och park ej avsedd att fastställas

Allmän plats:
 Park








Byggnadskvarter:
 Område för allmänt ändamål





Specialområde:
 Område för kioskändamål



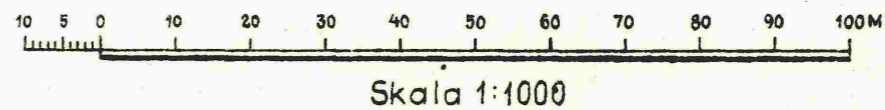
-  Mark som inte får bebyggas
-  Byggnadshöjd räknad från grundkartans nollplan
-  Anger ett plan över vilket intet fast föremål får finnas.
-  Höjden räknad från grundkartans nollplan
-  Taks lutningsvinkel i grader

X 82 900

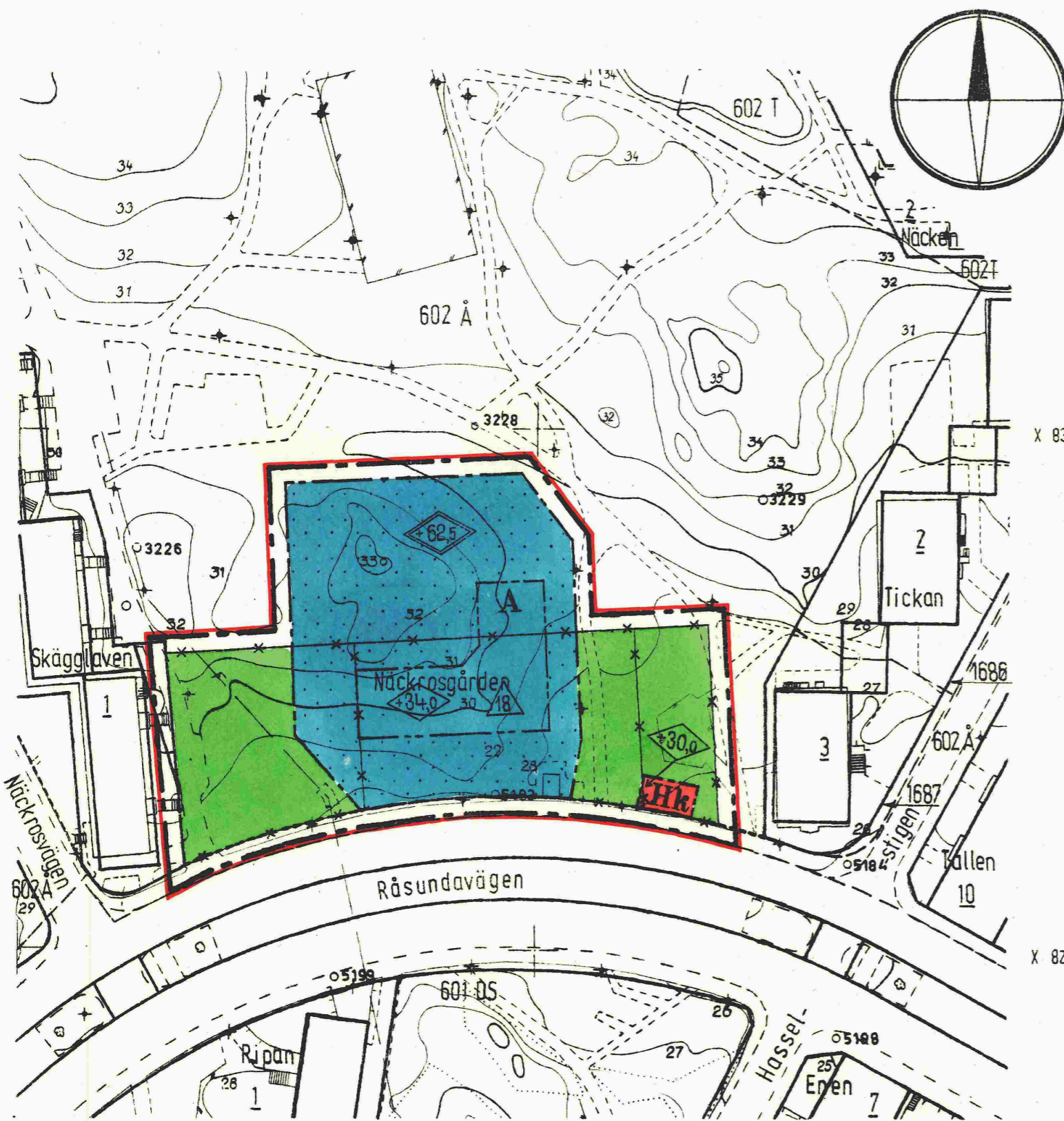
Grundkartebeteckningar

- 10 601 DS Fastighetsbeteckningar
- Fastighetsgräns
- Staket
- Väg
-  Byggnad
-  Nivåkurvor

År 1979-04-19 fastställdes
 denna ändring av stadsplan på sätt länsstyrelsens beslut
 samma dag närmare utvisar,
 Länsstyrelsen i Stockholms län som ovan,
 På tjänstens vägnar
 B. Pantzar



0404/1979



Koordinatsystem ST 74
 Höjdsystem RH 00
 Mätclass II
 Reviderad 78-04-17

Grundkartan är upprättad på fotogrammetrisk väg
 Byggnadernas begränsningslinjer utgöres av en
 horisontalprojektion av takens yttre kanter.
 Solna 1978-05-22

Fastighetsindelningen redovisad 1978-06-12

Tillhör kommunfullmäktiges i Solna beslut 1978-11-27,
 § 221 a betygan
 Håkan Eliasson
 stadssekreterare

Göran Lilje
 stadsingenjör

RA 105/3