

Solna stadsarkitektkontor
INNELIGGANDE EXEMPLAR














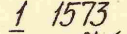

Förslag till ändring av stadsplanen för
Kv. Jdyllen
inom stadsdelen Råsunda i Solna stad
upprättat i november 1954

J. H. Haxten Stadsarkitekt
Arvid Jansson Stadsplanarkitekt


Tillhör stadsfullmäktiges i Solna beslut
den 31/1 1955, § 10 betygar:
Johannes Back
Ordförande

År 1955 den 24 februari fastställdes denna
stadsplaneändring på sätt länsstyrelsens be-
slut samma dag närmare utvisar; och må en-
ligt 150 § 3 st. byggnadslagen talan icke
fullföljas mot nämnda beslut, varför det-
samma omedelbart vunnit laga kraft, betygar,
Stockholm å landskansliet som ovan
På tjänstens vägnar:
Bengt Sandberg

Beteckningar:

-  Linje belägen 3 m utanför det område förslaget avser
-  Gällande områdes- och bestämmelsegräns
-  " " " " avsedd att utgå
-  Gatukvarters- och annan områdesgräns
-  Bestämmelsegräns
-  Allmän plats
-  Park
- Byggnadskvarter**
-  Område för allmänt ändamål
-  " " bergskyddsrum
-  Mark som icke får bebyggas
-  Byggnadshöjd räknad från Stockholms stads nollplan
-  Anger ett plan över vilket intet fast föremål får finnas
-  Siffran anger höjd i meter över Stockholms stads nollplan
-  1 1573 Fastighetsbeteckningar
-  Nivåkurvor

Skala 1:1000



Kopians likhet med originalet bestyrkes
På Solna stads byggnadsnämnds vägnar:
Johannes Back Ordförande
Arvid Jansson Sekreterare

0407/1955

RA 36/3