
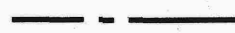
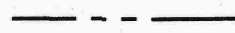



PLANBESTÄMMELSER

Följande gäller inom områden med nedanstående beteckningar. Endast angiven användning och utformning är tillåten. Bestämmelser utan beteckning gäller inom hela planområdet.




GRÄNSER

-  Planområdets gräns
-  Användningsgräns
-  Egenskapsgräns




ANVÄNDNING AV KVARTERSMARK

-  **BH1** Bostäder, lokaler får inredas i bottenvåning

BEGRÄNSNING AV MARKENS BEBYGGANDE

-  Marken får inte bebyggas
-  Marken får byggas under med körbart bjälklag
-  Marken får underbyggas för trafikändamål
- b** Område inom vilket ingen grundläggning får ske. Marken skall vara tillgänglig till en fri höjd av 3.0 meter
- t** Marken skall vara tillgänglig för allmän tunnel (skyddsrområde för tunnelbana)
- u** Marken skall vara tillgänglig för allmänna underjordiska ledningar
- x1** Marken skall vara tillgänglig för allmän gångtrafik

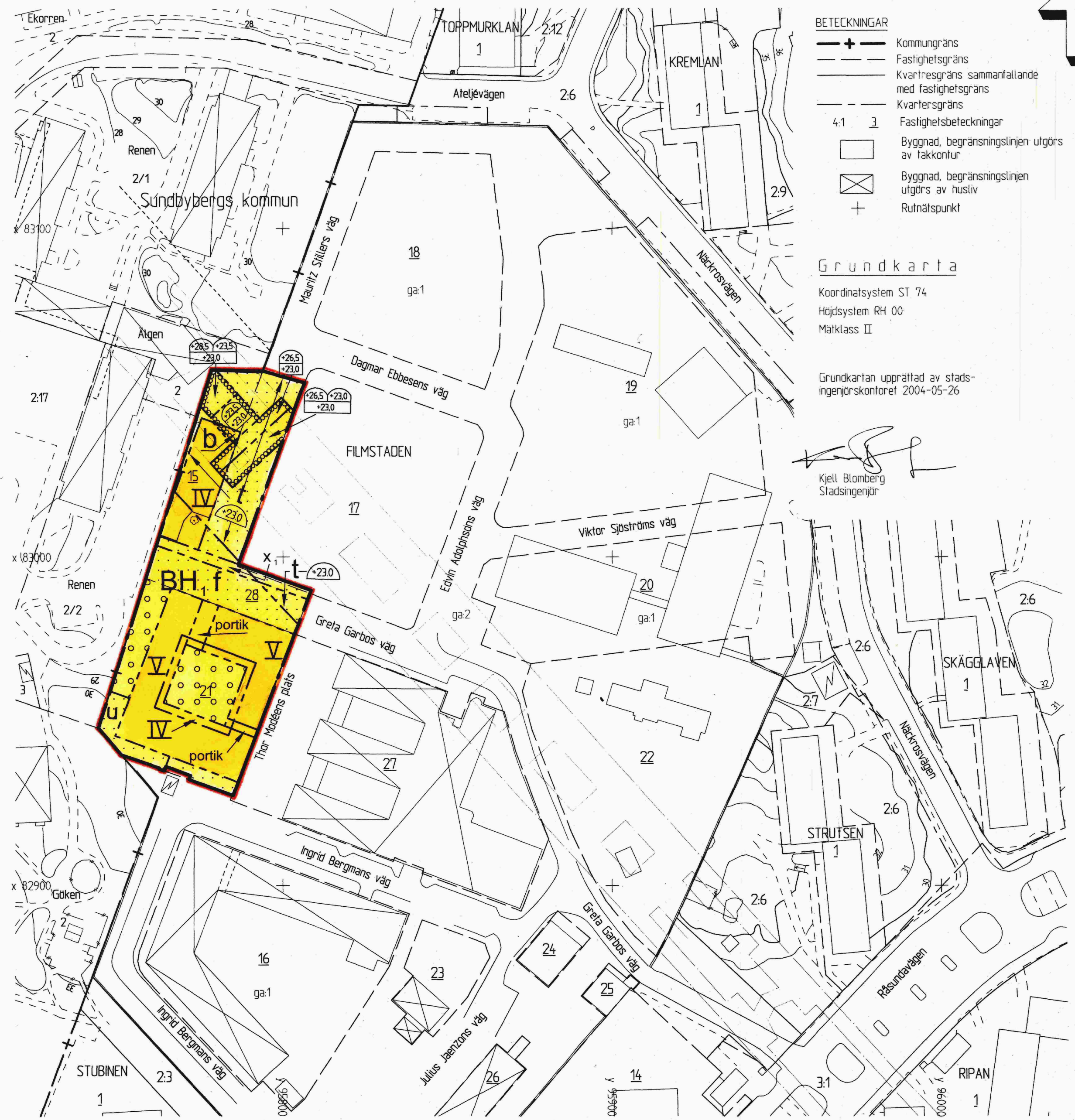
PLACERING, UTFORMNING, UTFÖRANDE









-  Övre (lutande plan) resp undre (horizontellt plan) gräns för nyttjanderätt
-  Övre resp undre gräns för nyttjanderätt
- IV V** Högsta antal våningar
- f** Fasader skall utföras av puts
-  Lägsta i meter över nollplanet för schaktning, sprängning, borming, påning eller andra ingrepp
- portik** Portik

ADMINISTRATIVA BESTÄMMELSER

Genomförandetiden är 5 år från den dag planen vunnit laga kraft

Antagandehandling, upprättad september 2004	
<input type="checkbox"/> Program	<input checked="" type="checkbox"/> Genomförandebeskrivning
<input type="checkbox"/> Redogörelse efter program	<input type="checkbox"/> Miljökonsekvensbeskrivning
<input checked="" type="checkbox"/> Planbeskrivning	<input checked="" type="checkbox"/> Samrådsredogörelse
<input type="checkbox"/> Illustrationskarta	<input checked="" type="checkbox"/> Fastighetsförteckning
<input type="checkbox"/> Utåtande efter utställning	
Detaljplan för Del av kv Filmstaden Stadsdelen Råsunda i Solna stad	
Beslutsdatum Godkänd	Sign km
Antagen BN 2004-10-27	Laga kraft 2004-11-23
Arendebeteckning BN 2004-238 Plannummer P04/1027	
Per Linder Stadsarkitekt	
Greta Bagewitz Planarkitekt	



- BETECKNINGAR**
-  Kommungräns
 -  Fastighetsgräns
 -  Kvartersgräns sammanfallande med fastighetsgräns
 -  Kvartersgräns
 -  Fastighetsbeteckningar
 -  Byggnad, begränsningslinjen utgörs av takkontur
 -  Byggnad, begränsningslinjen utgörs av husliv
 -  Rutnätpunkt

Grundkarta
 Koordinatsystem ST 74
 Höjdsystem RH 00
 Måtklass II
 Grundkartan upprättad av stadsingenjörskontoret 2004-05-26

Kjell Blomberg
 Stadsingenjör

