



# PLANBESTÄMMELSER

Följande gäller inom områden med nedanstående beteckningar. Endast angiven användning och utformning är tillåten. Bestämmelser utan beteckning gäller inom hela området.

## GRÄNSER

-  Detaljplanegräns
-  Egenskapsgräns

## ANVÄNDNING AV MARK OCH VATTEN

Kvartersmark

-  B<sub>1</sub> Bostadskomplement

## BEGRÄNSNINGAR AV MARKENS BEBYGGANDE

-  Marken får inte bebyggas

## PLACERING, UTFORMNING, UTFÖRANDE

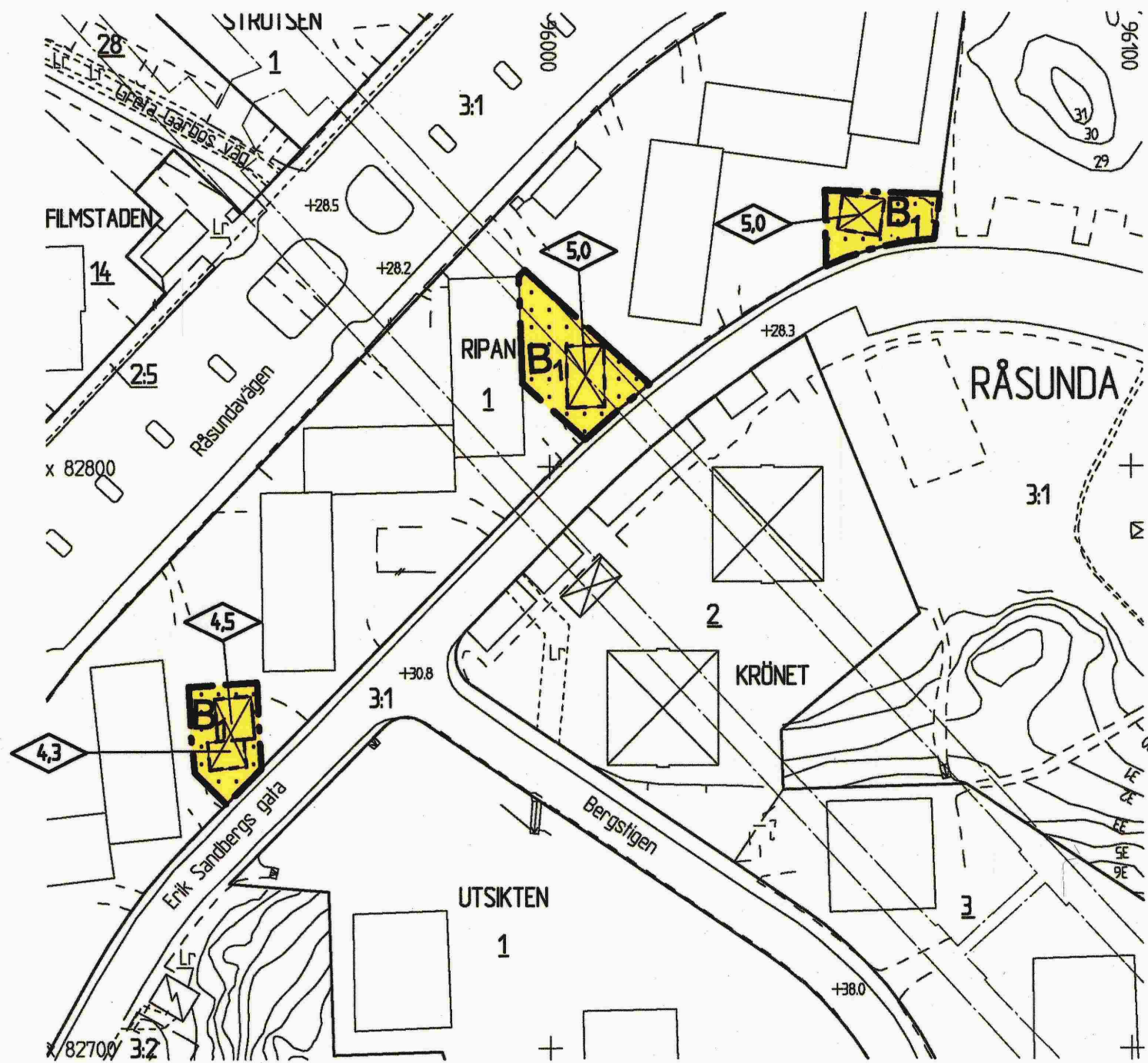
Utformning

-  0.0 Högsta byggnadshöjd i meter





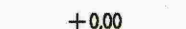



## ADMINISTRATIVA BESTÄMMELSER

Genomförandetid

Genomförandetiden är 5 år från den dag planen vinner laga kraft



### BETECKNINGAR

-  Fastighetsgräns
-  Kvartersgräns sammanfallande med fastighetsgräns
-  Kvartersgräns
-  4:1 Fastighetsbeteckningar
-  +0.00 Mark/gatu höjd
-  Byggnad, begränsninglinjen utgörs av takkontur
-  Byggnad, begränsninglinjen utgörs av hustiv
-  + Rutnätskruss

### Grundkarta

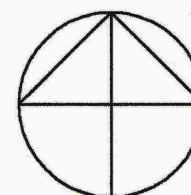
Koordinatsystem ST 74  
Höjdsystem RH 00  
Mätclass II  
Grundkartan upprättad av stadsbyggnadsförvaltningen 2009-04-16

  
Kjell Blomberg  
Stadsingenjör

Skala 1:1000 Originalformat A3  
0 10 20 30 40 50

100

150



Enkelt planförfarande

Upprättad maj 2009

- Program
- Redogörelse efter program
- Planbeskrivning
- Genomförandebeskrivning
- Miljökonsekvensbeskrivning
- Samrådsredogörelse
- Illustrationskarta
- Fastighetsförteckning
- Utåtande efter utställning

Detaljplan för  
del av kv Ripan  
Stadsdelen Råsunda i Solna stad

  
Ann-Christine Källeskog  
Plan- och byggchef

Beslutsdatum Sign  
Godkänd

Anläggn  
SBN 2009-05-27  
Laga kraft  
2009-06-23

Ärendebetäckning  
SBN 2009:204  
Plannummer  
P09/2