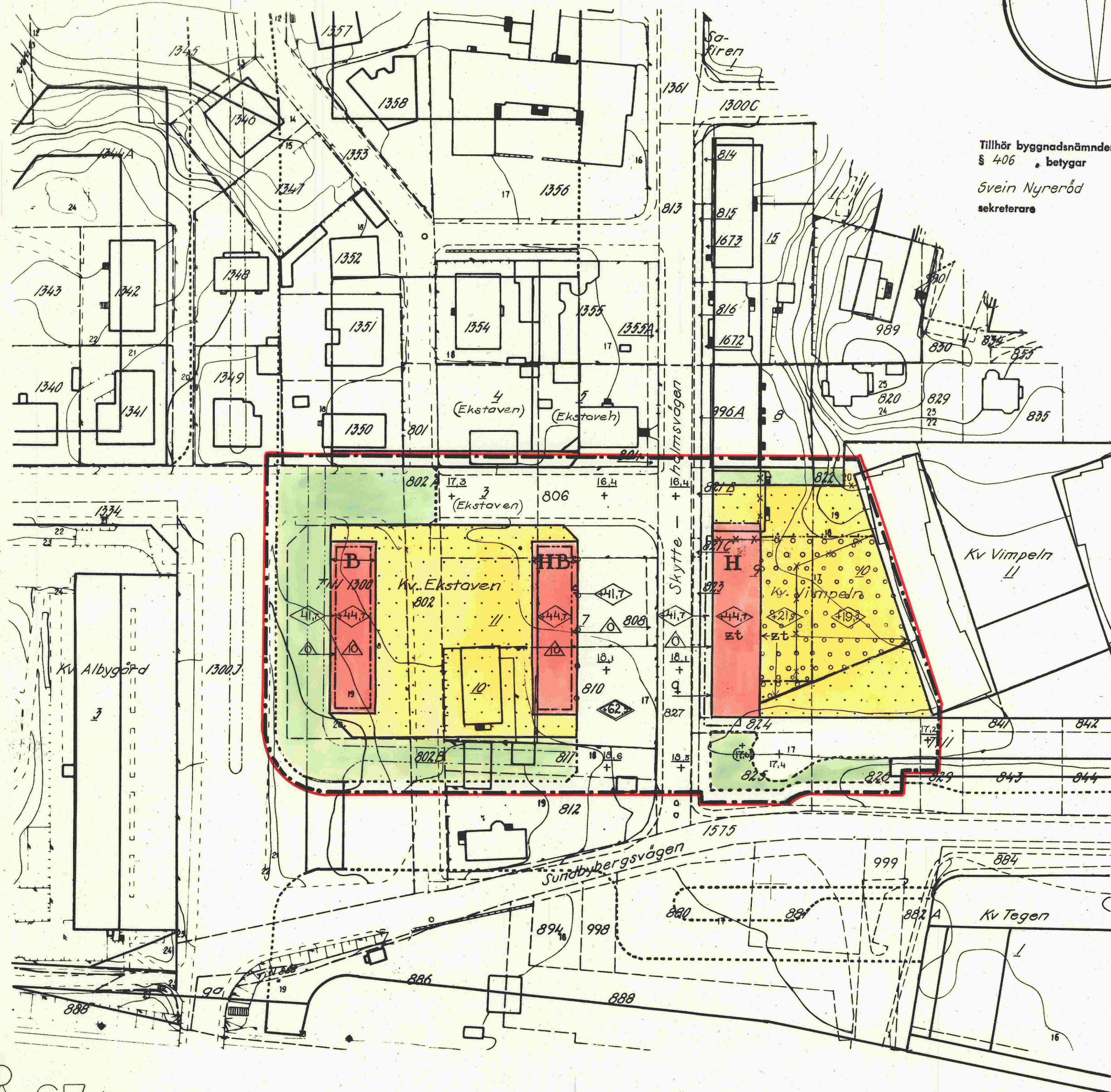



År 1966 den 9 juni fastställdes denna stadsplaneändring på sätt länsstyrelsens beslut samma dag närmare utvisar; och må enligt 150 § 3 st. byggnadslagen talan icke fullföljas mot nämnda beslut, varför detsamma omedelbart vunnit laga kraft, betygar, Stockholm å landskansliet som ovan.  
På tjänstens vägnar: *Eva Söderlund*

Förslag till ändring av stadsplanen för  
**kv. Ekstaven samt del av kv. Vimpeln**  
inom stadsdelen Råsunda i Solna stad  
upprättat i januari 1965

*Brun Jansson*  
Stadsplanearkitekt  
Stadsplanebeteckningar



Tillhör byggnadsnämndens i Solna beslut den 11. 10 1965, § 406 betygar  
*Svein Nyneröd*  
sekreterare

- Linje belägen 3m utanför det område förslaget avser
- Gällande områdes- och bestämmelsegräns
- - - Gällande områdes- och bestämmelsegräns avsedd att utgå
- Bestämmelsegräns
- - - Gräns mellan gata och park ej avsedd att fastställas
- Särskild bestämmelsegräns
- Illustrationslinje

- Allmän plats
- Gata
- Park

- Byggnadskvarter
- B Område för bostadsändamål
- H Område för kontorsändamål
- HB Område för handels- och bostadsändamål

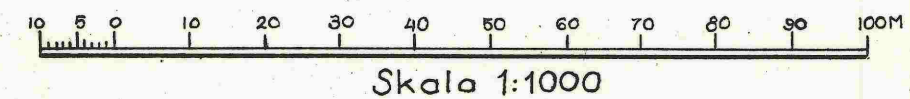
- Mark som icke får bebyggas
- Överbyggd gård
- Mark för byggnad under markplanet

- q Gatumark som får överbyggas
- zt Källarbjälklagshöjd

- ◊ Byggnadshöjd räknad från Stockholms stads nollplan
- ◊ Anger ett plan över vilket intet fastföremål får finnas.
- ◊ Höjden räknad från Stockholms stads nollplan
- △ Taks lutningsvinkel i grader
- +0,0 Gällande gatuhöjd
- (0,0) Gällande gatuhöjd avsedd att utgå
- 0,0 Gatuhöjd

Grundkartebeteckningar

- 8,808 Fastighetsbeteckningar
- gräns
- Befintlig byggnad
- väg
- Järnvägsspår
- Stödmur
- Mur
- Staket
- Bank
- Nivåkurvor



RA 67 1/2

0410/1966