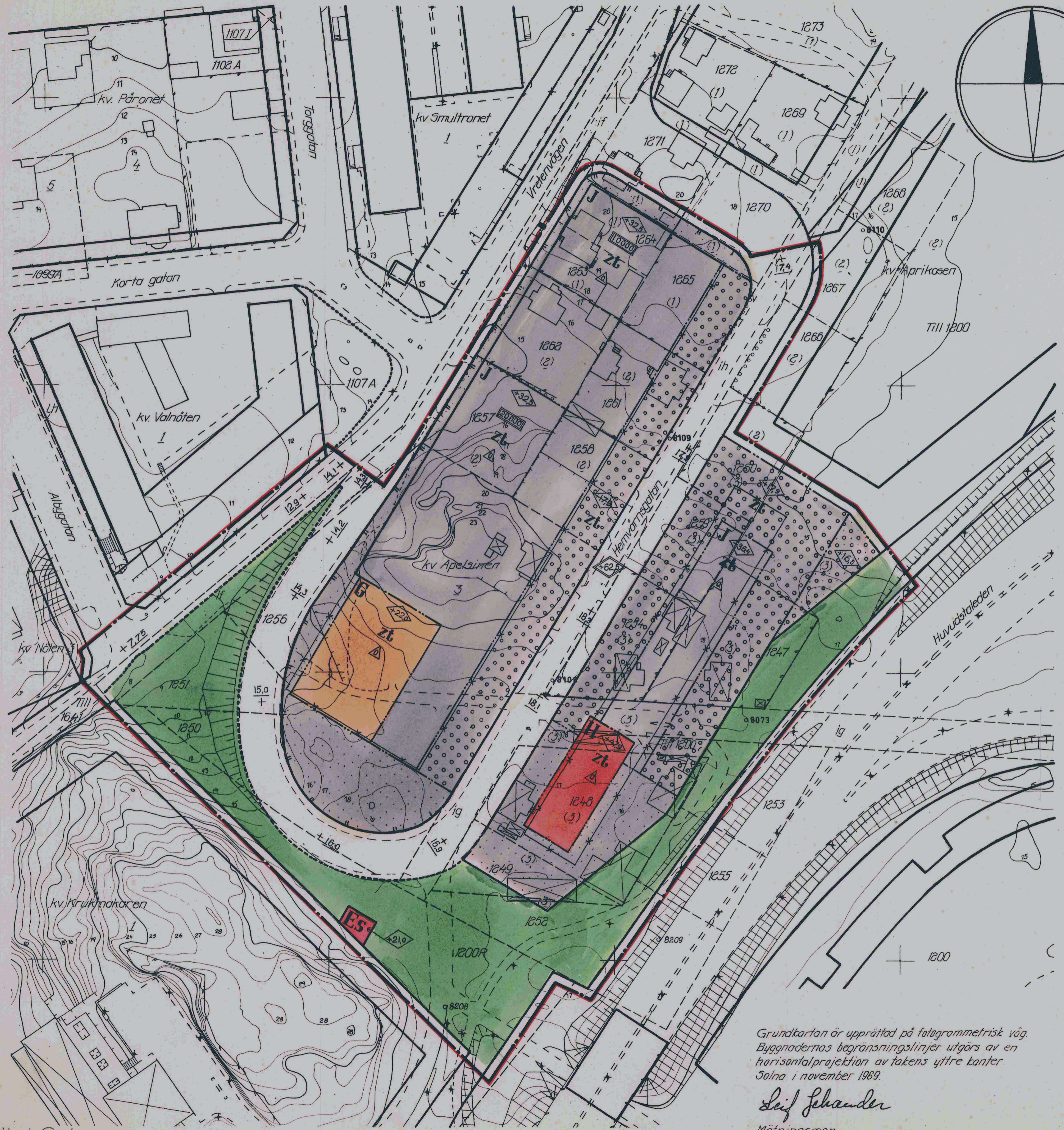
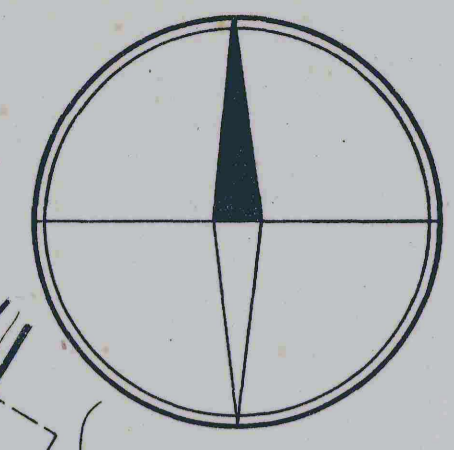


Förslag till ändring av stadsplanen för  
**kv Apelsinen och del av kv Aprikosen**  
 inom stadsdelen Huvudsta  
 i Solna stad  
 upprättat i november 1969

*Arvid Jönsson*  
 Stadsarkitekt

*Ulf Hultberg*  
 Arkitekt



- Stadsplanebeteckningar**
- Linje belägen 3m utanför det område förslaget avser
  - Gällande områdes- och bestämmelsegräns
  - Gällande bestämmelsegräns avsedd att utgå
  - Bestämmelsegräns
  - Gräns mellan gata och park ej avsedd att fastställas
  - Gräns över vilken in- och utfart ej för anordnas

- Allmän plats:**
- Gata
  - Park

- Byggnadskvarter:**
- Område för garageändamål
  - Område för kontorsändamål
  - Område för industriändamål

- Specialområde:**
- Område för transformatorstation

- Mark som icke får bebyggas
- Mark för byggnad under markplanet
- Överbyggd gård

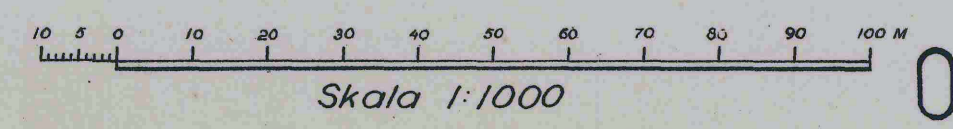
- ZL** Källarbjälklagshöjd
- Byggnadshöjd räknad från Stockholms stads nollplan
- Anger ett plan över vilket intet fast föremål får finnas
- Höjden räknad från Stockholms stads nollplan
- Taks lutningsvinkel i grader
- Största tillåtna våningsyta
- Gällande gatuhöjd

- Grundkartebeteckningar**
- 1(1)1247 Fastighetsbeteckningar
  - Fastighetsgräns
  - Staket
  - Häck
  - Slänt
  - Stödmur
  - Väg
  - Byggnader
  - Nivåkurvor
- Tillhör stadsfullmäktiges i Solna beslut den 27.4.1970 § 77 , betyg: **3**
- Gösta Jelder  
 stadssekreterare
- År 1970 den 22.7.** Fastställdes denna stadsplaneändring på sätt länsstyrelsens beslut samma dag närmare utvisar, och mö enligt 150 § 3 st. byggnadslagen talan icke fullföljas mot nämnda beslut, varför detsamma omedelbart vunnit laga kraft. Länsstyrelsen i Stockholms län som ovan. På tjänstens vägnar **Birgitta Anonsson**

Grundkartan är upprättad på fotogrammetrisk väg.  
 Byggnadernas begränsningslinjer utgörs av en horisontalprojektion av takens yttre kanter.  
 Solna i november 1969.

*Leif Johander*  
 Mättningsman.

Fastighetsindelningen redovisad den 19 december 1969



0410/1970

HU 94/2 (S 60)