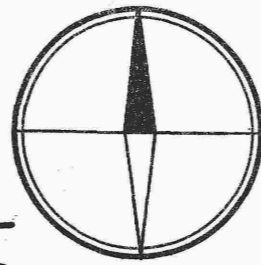








Förslag till ändring av stadsplanen för  
 del av kv. Gravyren  
 inom stadsdelen Bergshamra  
 i Solna kommun  
 upprättat i februari 1974



*Arvid Jansson*  
 Stadsarkitekt

Stadsplanebeteckningar

-  Linje belägen 3 m utanför det område förslaget avser
-  Gällande områdes- och bestämmelsegräns
-  Bestämmelsegräns avsedd att utgå
-  Annan områdesgräns
-  Bestämmelsegräns
-  Gräns mellan gata och park ej avsedd att fastställas







Specialområde:

 Område för transformatorstation

Mark som icke får bebyggas

 Byggnadshöjd räknad från grundkartans nollplan

Grundkartebeteckningar

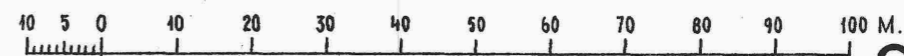
-  Fastighetsgräns
-  Fastighetsbeteckningar
-  Väg
-  Staket
-  Byggnad
-  Nivåkurvor

Tillhör kommunfullmäktiges i Solna beslut 1974-10-28  
 § 238 , betygan

Alva Carlsson  
 stadssekreterare

År 1975-01-08

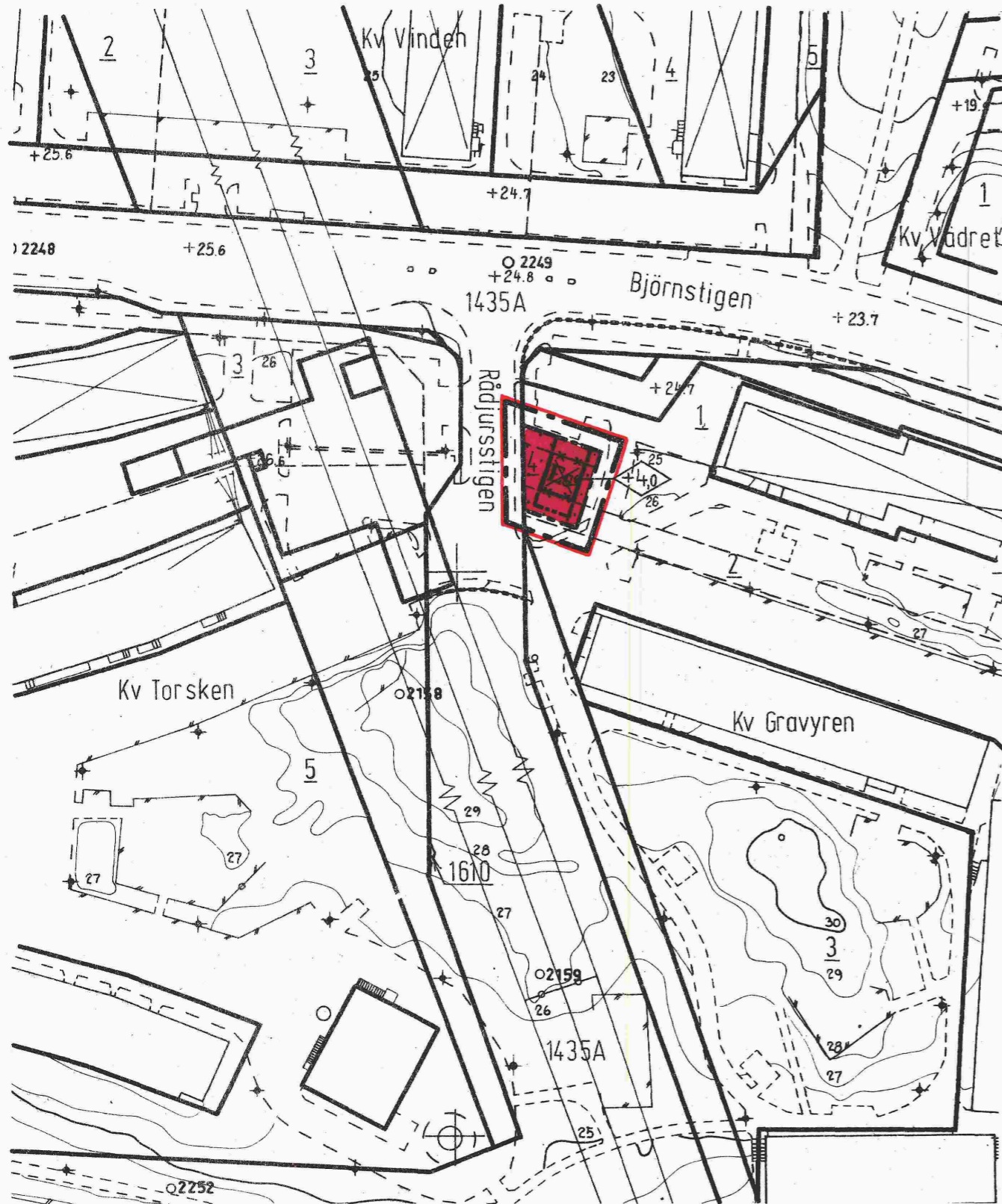
fastställdes denna stadsplaneändring på sätt länsstyrelsens beslut samma dag närmare utvisar; och må enligt 150 § 3 st. byggnadslagen talan icke fullföljas mot nämnda beslut, varför detsamma omedelbart vunnit laga kraft. Länsstyrelsen i Stockholms län som ovan.  
 På tjänstens vägnar  
 Eva Söderlund



Skala 1:1000

0402/1975

L.E./L.L.



Grundkartan är upprättad på fotogrammetrisk väg.  
 Byggnadernas begränsningslinjer utgöres av en horisontalprojektion av takens yttre kanter.  
 Solna i januari 1974

BA 40/3

*Göran L.*  
 Förrättningslantmätare

Fastighetsindelningen redovisad den 29 maj 1974