


Tillhör stadsfullmäktiges i Solna beslut den 26.1.1970,
§ 8, betygat

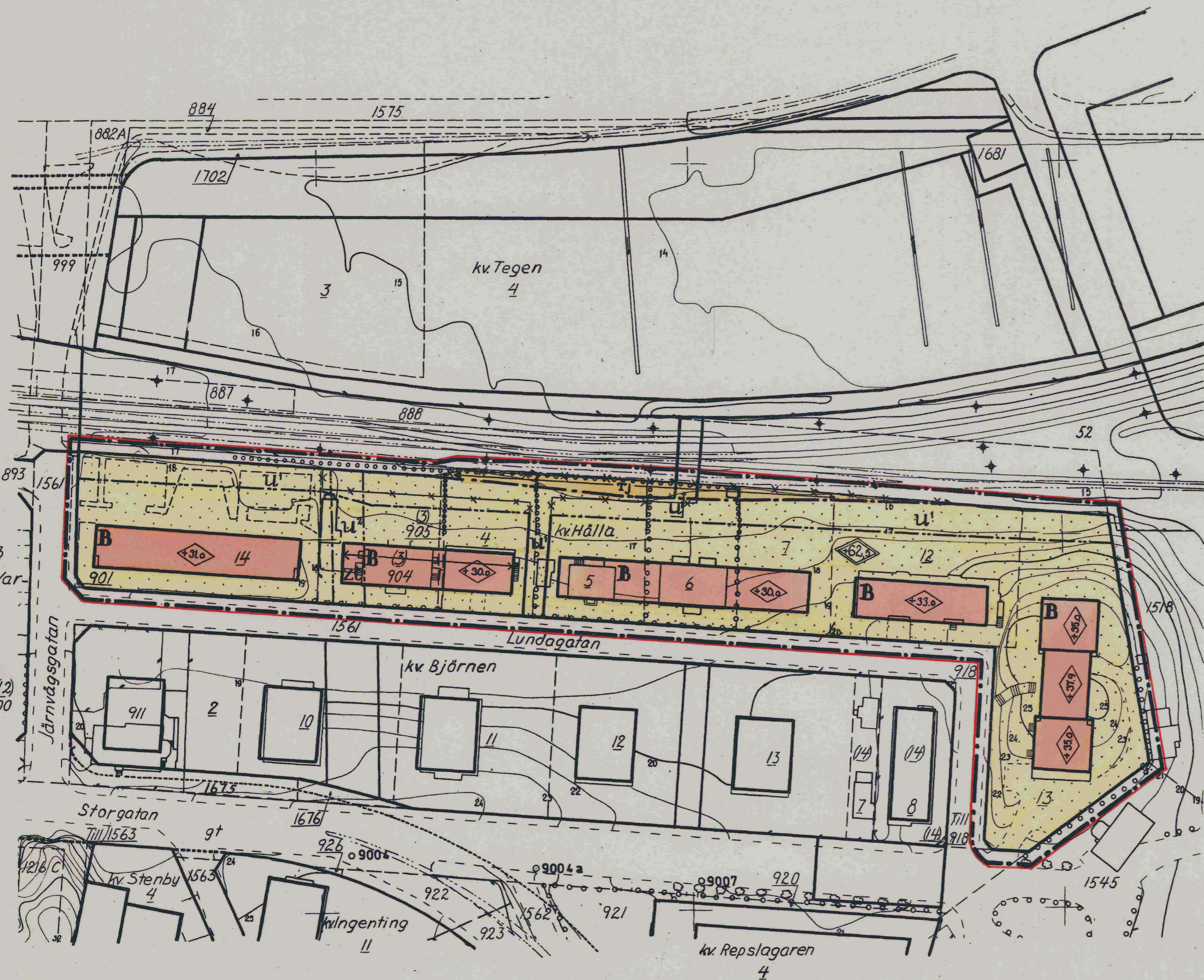
Gösta Jelder
stadssekreterare

År 1970 den 29 maj fastställdes
denna ändring av stadsplan på ätt länsstyrelsens beslut
samma dag närmare utvisar.
Länsstyrelsen i Stockholms län som evan.
På tjänstens vägnar
Eva Söderlund



Förslag till ändring av stadsplanen för
kv. Hälla
inom stadsdelen Huvudsta i Solna stad
upprättat i januari 1968

Arin Juelin
Stadsplanearkitekt



Stadsplanebeteckningar

- Linje belägen 3 m utanför det område förslaget avser
- Gällande områdes- och bestämmelsegräns
- Gällande områdes- och bestämmelsegräns, avsedd att utgå
- Gatu-kvarters- och annan områdesgräns
- Bestämmelsegräns
- Gräns mellan gata och park ej avsedd att fastställas
- Illustrationslinje

Byggnadskvarter:
 Område för bostadsändamål

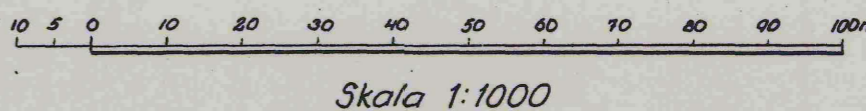
Specialområden:
 Område för järnvägsändamål

Mark som icke får bebyggas

Mark tillgänglig för underjordiska ledningar.
 Källarbjälklagshöjd
Byggnadshöjd räknad från Stockholms stads nollplan.
 Anger ett plan över vilket intet fast föremål får finnas
Höjden räknad från Stockholms stads nollplan

Grundkartebeteckningar

- Fastighetsgräns
- 12, 1545 Fastighetsbeteckningar.
- Häck
- Trappa
- Väg
- Staket
- Järnväg
- Byggnad
- Nivåkurvor.



Grundkartan upprättad av:

Loage Hedebröm
Mättningsman

0407/1970

HU 92/2