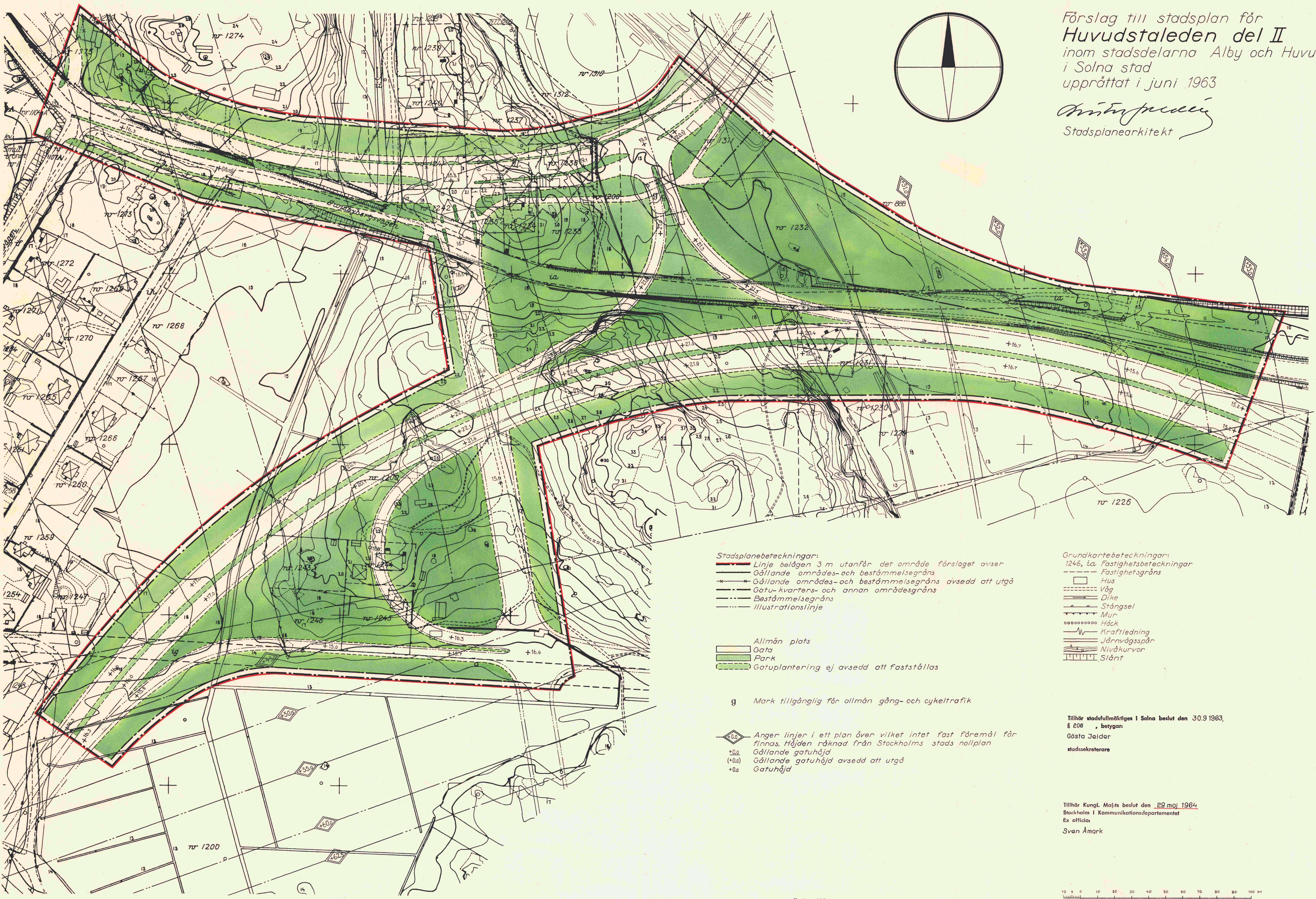
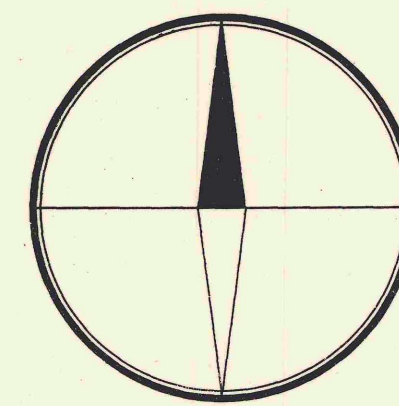


Förslag till stadsplan för  
**Huvudstaleden del II**  
 inom stadsdelarna Alby och Huvudsta  
 i Solna stad  
 upprättat i juni 1963

*Antony J. J. J.*  
 Stadsplanarkitekt



**Stadsplanebeteckningar:**  
 — Linje belägen 3 m utanför det område förslaget avser  
 — Gällande områdes- och bestämmelsegräns  
 - - - - - Gällande områdes- och bestämmelsegräns avsedd att utgå  
 — Gatu- kvarters- och annan områdesgräns  
 — Bestämmelsegräns  
 - - - - - Illustrationslinje

□ Allmän plats  
 □ Gata  
 □ Park  
 □ Gatuplantering ej avsedd att fastställas

g Mark tillgänglig för allmän gång- och cykeltrafik

□ Anger linjer i ett plan över vilket intet fast föremål för  
 finnas. Höjden räknad från Stockholms stads nollplan  
 +0.0 Gällande gatuhöjd  
 (+0.0) Gällande gatuhöjd avsedd att utgå  
 +0.0 Gatuhöjd

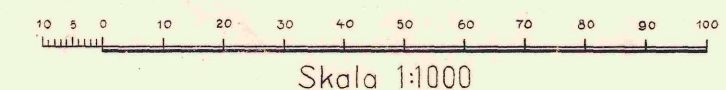
**Grundkartebeveckningar:**  
 1246, ia Fastighetsbeteckningar  
 □ Fastighetsgräns  
 □ Hus  
 □ Väg  
 □ Dike  
 □ Stängsel  
 □ Mur  
 □ Häck  
 □ Kraftledning  
 □ Järnvägsspår  
 □ Nivåkurvor  
 □ Slänt

Tillhör stadsfullmäktiges i Solna beslut den 30.9.1963,  
 § 206, betygat  
 Gösta Jelder  
 stadssekreterare

Tillhör Kungl. Majts beslut den 29 maj 1964  
 Stockholm i Kommunikationsdepartementet  
 Ex officio  
 Sven Åmark

Kopiens likhet med originalet bestyrkes.  
 Solna 1 april 1965

*Antony J. J. J.*  
 ordförande sekreterare



Skala 1:1000