




PLANBESTÄMMELSER

Följande gäller inom områden med nedanstående beteckningar. Endast angiven användning och utformning är tillåten. Bestämmelser utan beteckning gäller inom hela området.

GRÄNSER

-  Detaljplanegräns
-  Användningsgräns
-  Egenskapsgräns

ANVÄNDNING AV MARK OCH VATTEN

Allmänna platser

-  **PARK** Anlagd park

Kvartersmark

-  **H₁** Småskalig handel
-  **T₁** Trafik, angöringstrafik

UTFORMNING AV ALLMÄNNA PLATSER

- bro₁** Bro för genomfartstrafik

Erforderlig teknikbyggnad om högst 25 kvm för bro₁ betecknat område får uppföras inom parkmark där så prövas lämpligt

BEGRÄNSNING AV MARKENS BEBYGGANDE

-  Marken får inte bebyggas
- u** Marken skall vara tillgänglig för allmänna underjordiska ledningar
- x** Marken skall vara tillgänglig för allmän gång- och cykeltrafik
- z₁** Marken får byggas över med bro för allmän genomfartstrafik

PLACERING, UTFORMNING, UTFÖRANDE

-  Högsta nockhöjd i meter över nollplanet

ADMINISTRATIVA BESTÄMMELSER

Genomförandetiden är 5 år från den dag planen vinner laga kraft

Enkelt planförfarande

Upprättad december 2007

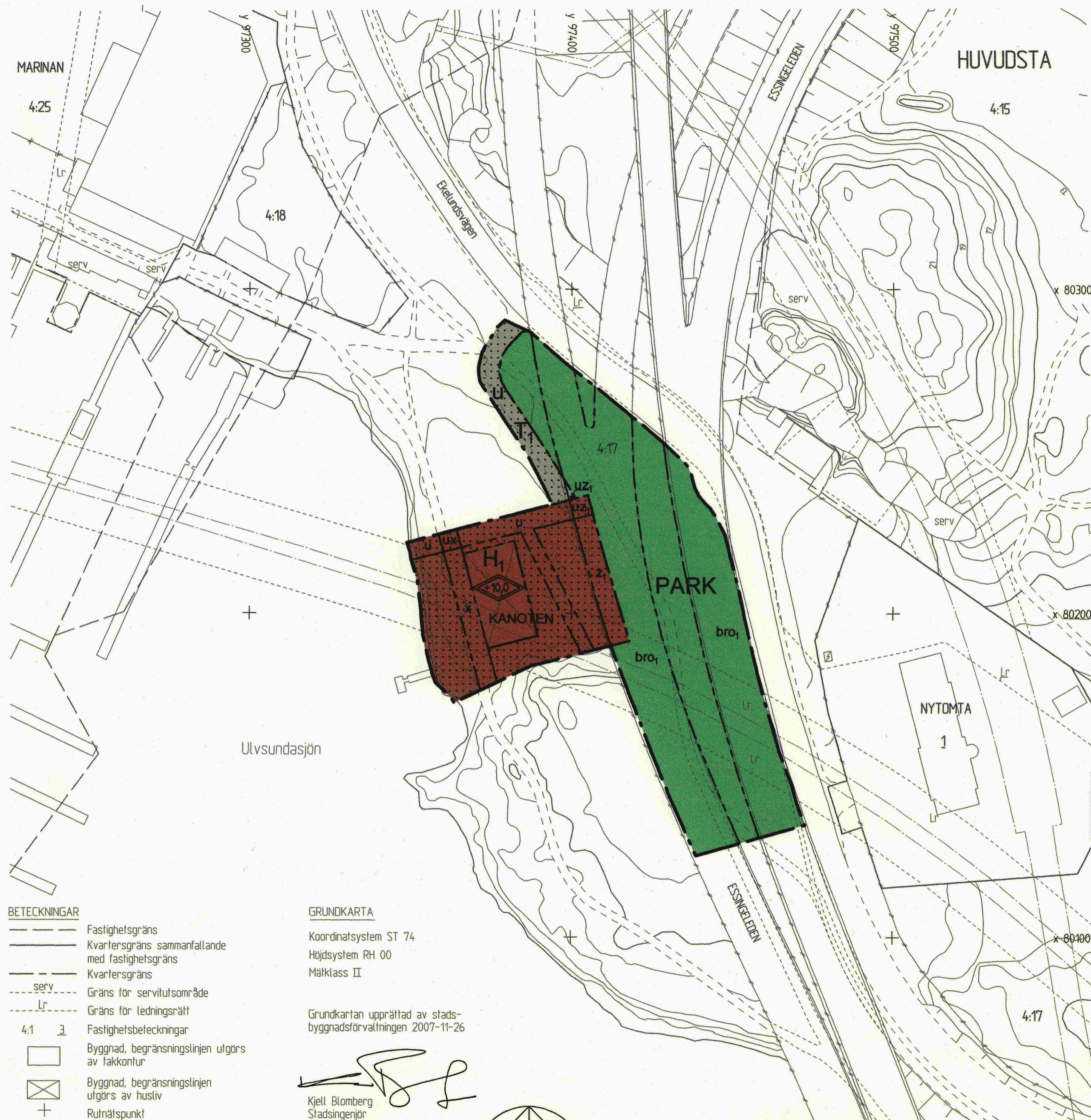
- | | | |
|---|---|---|
| <input type="checkbox"/> Program | <input checked="" type="checkbox"/> Genomförandebeskrivning | <input type="checkbox"/> Illustrationskarta |
| <input type="checkbox"/> Redogörelse efter program | <input type="checkbox"/> Miljökonsekvensbeskrivning | <input type="checkbox"/> Fastighetsförteckning |
| <input checked="" type="checkbox"/> Planbeskrivning | <input type="checkbox"/> Samrådsredogörelse | <input type="checkbox"/> Utåtande efter utställning |

Detaljplan för
Kv Kanoten mm
Stadsdelen Huvudsta i Solna stad





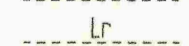
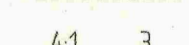



Beslutsdatum	Sign
Godkänd	
Antagen SBN 2007-12-19	
Laga kraft 2008-01-14	
Ärendebeteckning SBN 2007:740	
Plannummer P07/1219/1	

Elisabeth Bergkänd
Elisabeth Bergkänd
Stadsbyggnadschef

Ann-Christine Källeskog
Ann-Christine Källeskog
Planarkitekt



BETECKNINGAR

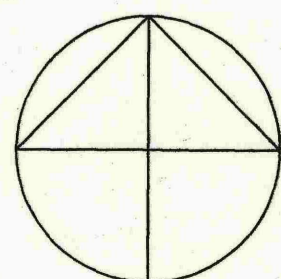
-  Fastighetsgräns
-  Kvartersgräns sammanfallande med fastighetsgräns
-  Kvartersgräns
-  Gräns för servitutsområde
-  Gräns för ledningsrätt
-  Fastighetsbeteckningar
-  Byggnad, begränsningslinjen utgörs av takkontur
-  Byggnad, begränsningslinjen utgörs av hustv
-  Rutnätspunkt

GRUNDKARTA

Koordinatsystem ST 74
Höjdsystem RH 00
Måtklass II

Grundkartan upprättad av stadsbyggnadsförvaltningen 2007-11-26

Kjell Blomberg
Stadsingenjör



Skala 1:1000 Originalformat A2
0 10 20 30 40 50 100 150