




Förslag till ändring av stadsplanen för
Vintervägen delen Ekensbergsvägen -
 Målgatan
 inom stadsdelen Råsunda
 i Solna kommun
 upprättat i februari 1972




Arvid Jönsson
 Stadsarkitekt

Ulf Heilberg
 Arkitekt

Stadsplanebeteckningar

-  Linje belägen 3 m utanför det område förslaget avser
-  Gällande områdes- och bestämmelsegräns
-  Gräns mellan gata och park ej avsedd att fastställas




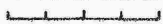




Allmän plats:

-  Gata
-  Park
-  Gatuplantering ej avsedd att fastställas

+0,0 Gällande gatuhöjd

Tillhör kommunfullmäktiges i Solna beslut den 26 mars 1973
 § 60 , betygari

Grundkartebeteckningar

-  Fastighetsgräns t.f.
-  Fastighetsbeteckningar
-  Väg
-  Stödmur
-  Slätt
-  Staket
-  Byggnad
-  Nivåkurvor

Helge Landgren
 stadssekreterare

År 1973-07-30


fastställdes denna stadsplaneändring på sätt länsstyrelsens beslut samma dag närmare utvisar; och må enligt 150 § 3 st. byggnadslagen talan icke fullföljas mot nämnda beslut, varför detsamma omedelbart vunnit laga kraft. Länsstyrelsen i Stockholms län som ovan. På tjänstens vägnar Birgitta Aronsson

Grundkartan är upprättad på fotogrammetrisk väg.
 Byggnadernas begränsningslinjer utgöres av en horisontalprojektion av takens yttre kanter.
 Solna i februari 1972

Göran L.
 Förrättningslantmätare

RA 89/3

Fastighetsindelningen redovisad den 30.10.1972



Skala 1:1000

0405/1973