

Solna stadsarkitektkontor
INNELIGGANDE EXEMPLAR

Tillhör Solna stadsfullmäktiges beslut
den 30 juni 1947, § 144, betygar:
Anton Östlund
ordförande.

Förslag till ändring av stadsplanen för
del av kv. Flustret
inom stadsdelen Hagalund i Solna stad
upprättat i april 1947 av






A. Hagberg
Stadsarkitekt




År 1947 den 9 september fastställdes denna stadsplaneändring på sätt Kungl. Maj:ts befallningshavandes resolution samma dag närmare utvisar; och må enligt 21 § byggnadsstadgan och 75 § stadsplanelagen talan icke fullföljas mot nämnda beslut, varför detsamma omedelbart vunnit laga kraft, betygar, Stockholm å landskansliet som ovan
På tjänstens vägnar:
Olof Ljungström


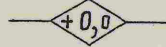
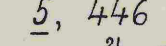


Kopians likhet med originalet betygas,
På Solna byggnadsnämnds vägnar:

Eni Ersson Ordförande.
Örnorsbäck Sekreterare.


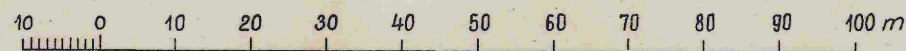
Beteckningar:

-  Stadsplanegräns, belägen tre meter utanför det område, för vilket ändring av stadsplanen sökes
-  Gällande stadsplanelinje, avsedd att bibehållas
-  " " " " utgå
-  Föreslagen bestämmelsegräns
-  Fastighetsgräns

-  Kvartersmark, avsedd för bostadsändamål
-  " , som icke får bebyggas
-  " , avsedd för planterad överbyggd gård

-  Gällande gatuhöjd i meter över havets medelvattenyta
-  Högsta tillåtna byggnadshöjd i meter över havets medelvattenyta
-  Fastighetsbeteckningar
-  Nivåkurvor i meter över havets medelvattenyta
-  Befintlig byggnad

Skala 1:1000.



HD 25/3

0407/1947

Kopians likhet med originalet betygas.
Stockholm den 12 jan. 1948.
STATENS REPRODUKTIONSANSTALT
Libertus