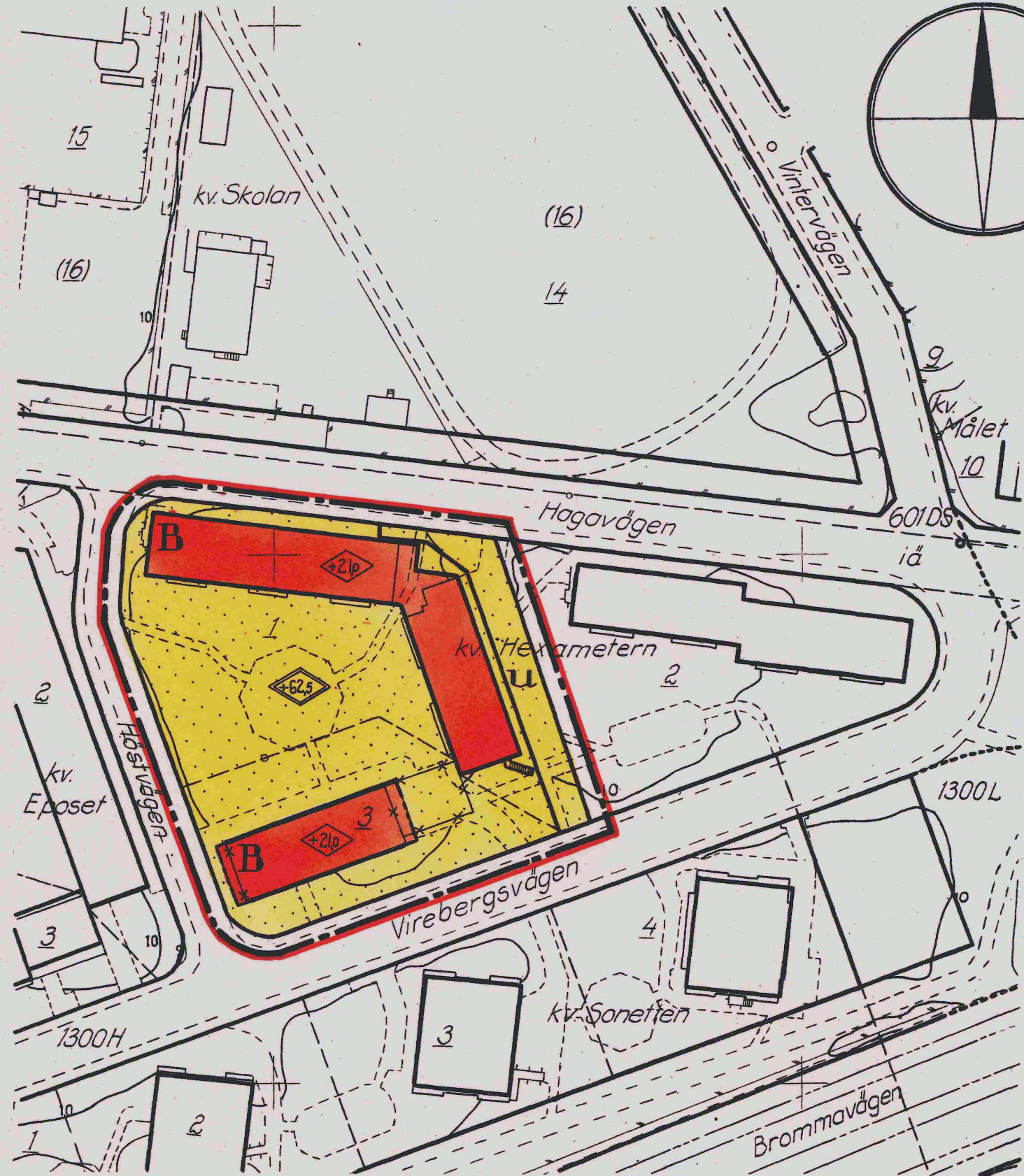



Förslag till ändring av stadsplanen för
del av kv. Hexametern
 inom stadsdelen Råsunda i Solna stad
 upprättat i september 1966

Arvid Jansson
 Stadsplanearkitekt

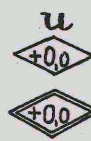


Stadsplanebeteckningar

- Linje belägen 3 m utanför det område förslaget avser
- Gällande områdes- och bestämmelsegräns
- Gällande bestämmelsegräns avsedd att utgå
- Bestämmelsegräns

Byggnadskvarter:

- Område för bostadsändamål
- Mark som icke får bebyggas



Mark tillgänglig för underjordiska ledningar
 Byggnadshöjd räknad från Stockholms stads nollplan
 Anger ett plan över vilket intet fast föremål får finnas.
 Höjden räknad från Stockholms stads nollplan

Grundkartebeteckningar

- 1300L, iå Fastighetsbeteckningar
- Fastighetsgräns
- Staket
- Trappa
- Byggnad
- Väg
- Nivåkurvor

År 1967 den 15 mars fastställdes denna ändring av stadsplan på sätt Kungl. Maj:ts befallningshavandes beslut samma dag närmare utvisar; betygar, Stockholm & landskansliet som ovan. På tjänstens vägnar: *Eva Söderlund*

Laga kraft genom Kungl. Maj:ts resolution den 1.9.1967.



SKALA 1:1000

Tillhör stadsfullmäktiges i Solna beslut den 28.11.1966,
 § 197, betygar:

Gösta Jelder
 stadssekreterare

RA 73/3

0409/1967

BR