






Förslag till ändring av stadsplanen för  
del av kv. Tallen  
varvid beröres del av Förrådsgatan  
inom stadsdelen Råsunda  
i Solna stad  
upprättat i oktober 1965

*Svein Nyrerød*  
Stadsplane arkitekt


Reviderat i december 1965

*Svein Nyrerød*  
Stadsplane arkitekt


Stadsplanebeteckningar:

-  Linje belägen 3m utanför det område förslaget avser
-  Gällande områdes och bestämmelsegräns
-  Gällande områdesgräns avsedd att utgå
-  Kvarters- och annan områdesgräns
-  Gräns mellan gata och park ej avsedd att fastställas


Allmän plats:


 Gata


Byggnadskvarter:

 Område för bostadsändamål

Specialområde:

 Område för parkering

 Mark som icke får bebyggas

 Anger ett plan över vilket intet fast föremål får finnas.

Höjden räknad från Stockholms stads nollplan


+0.0 Gällande gatuhöjd


(+0.0) Gällande gatuhöjd avsedd att utgå


+0.0 Gatuhöjd


Grundkartebeteckningar


ca, 1686 Fastighetsbeteckningar


 Fastighetsgräns

 Staket

 Stödmur

 Väg

 Byggnad

 Nivåkurvor

Tillhör byggnadsnämndens i Solna beslut den 28.2.66,  
§ 88 , betygar

Svein Nyrerød  
sekreterare

År 1966 den 4 augusti fastställdes  
denna ändring av stadsplan på sätt Kungl. Maj:ts  
befallningshavandes beslut samma dag närmare utvisar;  
betygar, Stockholm å landskansliet som ovan.  
På tjänstens vägnar: *Eva Söderlund*  
Laga kraft genom Kungl. Maj:ts  
resolution den 16 december 1966

10 5 0 10 20 30 40 50 60 70 80 90 100

Skala 1:1000

0423/1966

AMP

RÅ 71/3

