


# TILLÄGG TILL PLANBESTÄMMELSER

Följande gäller inom det avgränsade området. Underliggande detaljplaner gäller jämsides med detta tillägg enligt nedan.

## Gränser

----- Detaljplanegräns


 Område där vind och souterrängvåning kan få inredas till bostad efter prövning av stadsbyggnadsnämnden.

Inom med Ö betecknat område i gällande plan får endast inredas två lägenheter. Inom övriga områden finns ingen begränsning beträffande antalet lägenheter inom varje fastighet

## Detaljplaner som berörs av tillägget

0401/1934  
0401/1938  
0401/1939  
0401/1943  
0403/1954  
0410/1960  
0401/1963  
0422/1963  
0409/1964  
0404/1965  
0411/1967

## Gällande tilläggsplan

 Område med begränsning av byggnadsdjup, 0403/1969

## Upphävda tilläggsplaner

Genom detta tillägg upphävs följande tilläggsplaner:

Begränsning av vindsinredning 0401/1939, 0417/1964 samt ändring av byggnads höjd 0401/1939

## Upplysningar

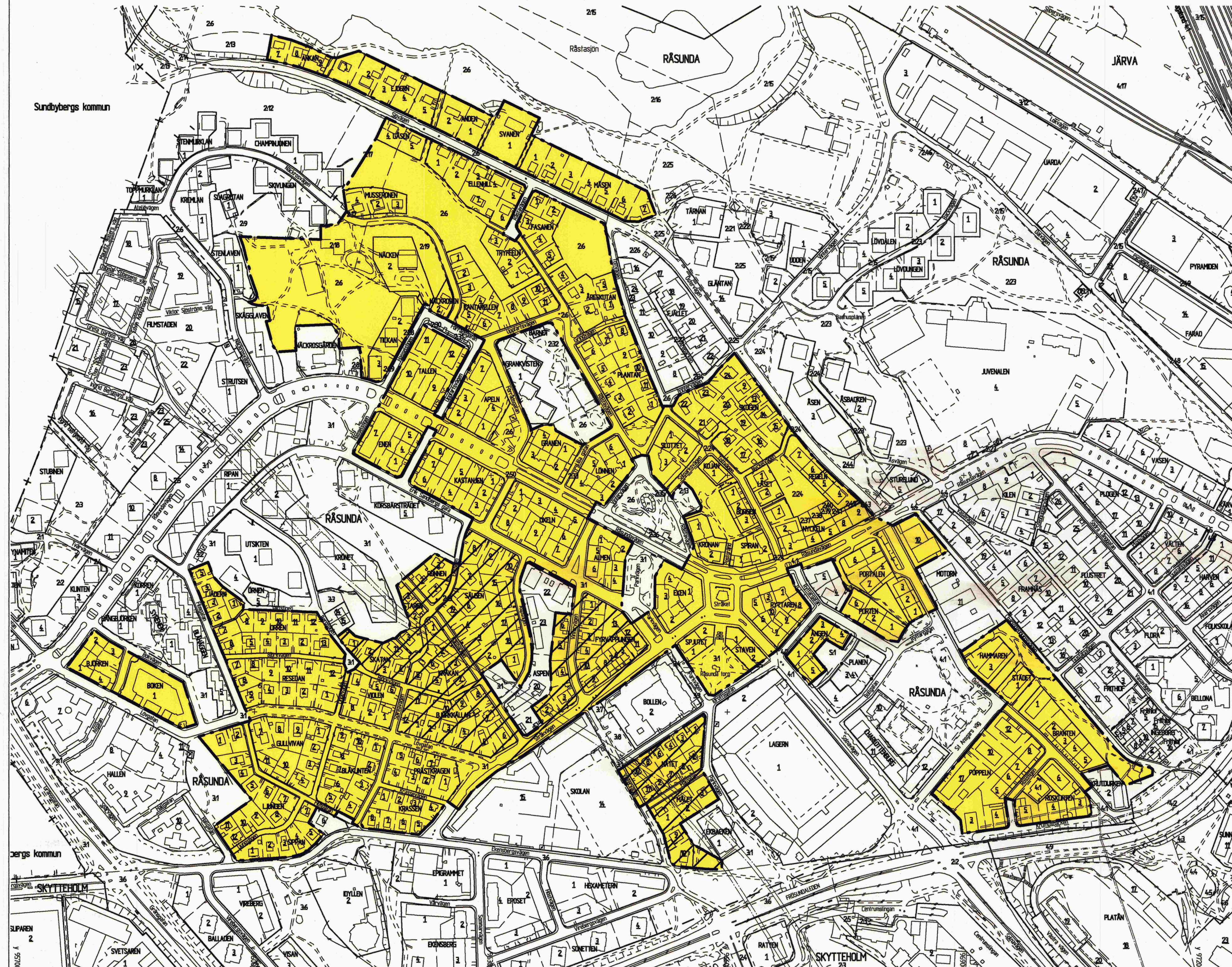
Underliggande planers kvarvarande bestämmelser och tilläggets bestämmelser ska följas.

## Störningsskydd

Minst hälften av bostadsrummen i varje lägenhet ska orienteras mot sida med högst 55dB(A) (frifältsvärde) utanför fönster

## Administrativa bestämmelser

Genomförandetiden är 5 år från den dag planen vinner laga kraft




### BETECKNINGAR

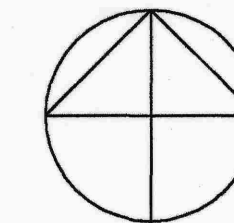
-  Kommungräns
-  Fastighetsgräns
-  Kvartergräns sammanfallande med fastighetsgräns
-  Kvartergräns
-  Fastighetsbeteckningar
-  Byggnad, begränsningslinjen utgörs av takkontur/hustiv
-  Rutnätskryss

### Grundkarta

Koordinatsystem ST 74  
Höjdsystem RH 00  
Måtklass II  
Grundkartan upprättad av stadsbyggnadsförvaltningen 2009-01-30

  
Kjell Blomberg  
Stadsingenjör

0 50 100 150  
Horisontal skala 1:3000



### Upprättad april 2009

- |  |   |   |
|--|---|---|
| <input type="checkbox"/> Program                   | <input type="checkbox"/> Genomförandebeskrivning    | <input type="checkbox"/> Illustrationskarta         |
| <input type="checkbox"/> Redogörelse efter program | <input type="checkbox"/> Miljökonsekvensbeskrivning | <input type="checkbox"/> Fastighetsförteckning      |
| <input type="checkbox"/> Planbeskrivning           | <input type="checkbox"/> Samrådsredogörelse         | <input type="checkbox"/> Utåtande efter utställning |

Tillägg till detaljplaner för  
**del av Råsunda**  
Stadsdelen Råsunda i Solna stad

Beslutsdatum	Sign
Godkänd SBN 2009-04-22	
Anlagen KF 2009-05-25	
Laga kraft 2009-06-19	

  
Ann-Christine Käleskog  
Plan- och byggchef

  
Karolina Gustavsson  
Planarkitekt

Arendebetäckning  
**SBN 2008:86**  
Plannummer  
P09/3