







Detaljplanen berör även kv. Ängen och Charlottenburg

## PLANBESTÄMMELSER

Följande gäller inom områden med nedanstående beteckningar. Där beteckning saknas gäller bestämmelsen för hela planområdet.

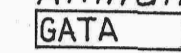
### GRÄNSBETECKNINGAR

-  Linje belägen 3 m utanför planområdet
-  Användningsgräns
-  Gällande användningsgräns
-  Egenskapsgräns
-  Gällande egenskapsgräns
-  Utgående gränser





### MARKANVÄNDNING

Endast angiven användning är tillåten






### Allmän plats:

 GATA Trafik mellan områden






### Kvartersmark:

-  A Allmänt ändamål
-  BD<sub>1</sub> Bostäder, daghemsverksamhet i gatuplanet
-  BH<sub>1</sub> Bostäder, handel i gatuplanet
-  KH<sub>1</sub> Kontor, handel i gatuplanet





### BEGRÄNSNING AV MARKENS BEBYGGANDE

-  Mark som inte får bebyggas
-  Mark som får byggas över med körbart bjälklag
-  g<sub>1</sub> Mark som skall vara tillgänglig för gemensam parkeringsplats och friytor för lek och rekreation
-  x Mark tillgänglig för allmän gångtrafik
-  u Mark tillgänglig för allmänna underjordiska ledningar

### MARKENS ANORDNANDE

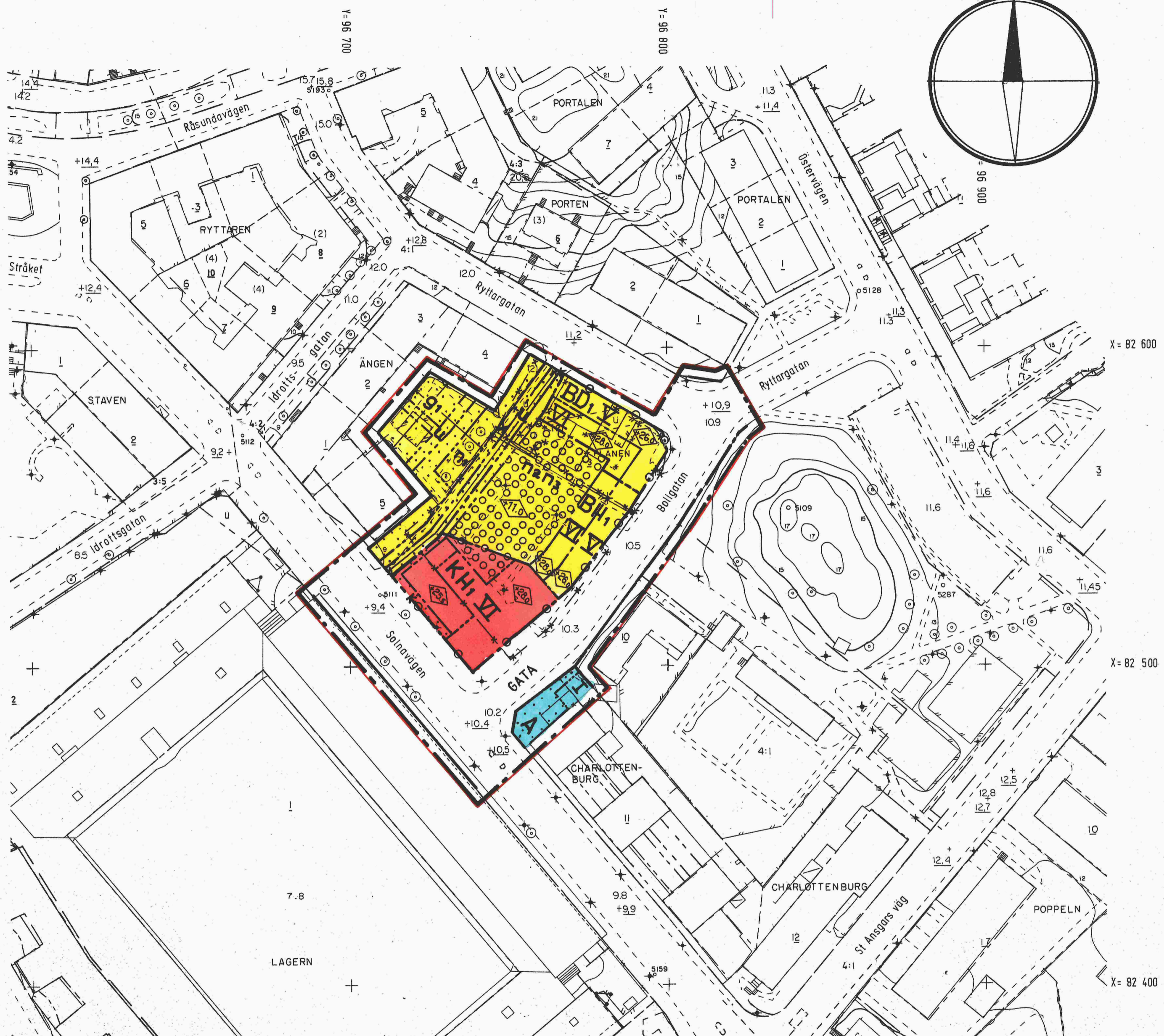
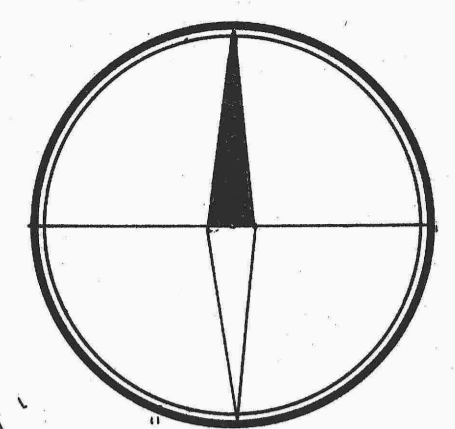
-  n<sub>1</sub> Träden skall bevaras
-  n<sub>2</sub> Plantering skall utföras
-  n<sub>3</sub> Parkeringsplats får ej anordnas
-   Utfart får inte anordnas


### UTFORMNING, UTFÖRANDE

-  VI I Högsta antal våningar
  -  <0.0 Högsta byggnadshöjd i meter
  -  +62.5 Höjd över nollplanet, ovanför vilken fast föremål inte får hindra flygtrafik
  -  +0.0 Gällande gatuhöjd
- Dränerande ingrepp får ej utföras under +7.5  
Under byggnadstiden skall pumpat vatten återinfiltreras i undergrunden








### ADMINISTRATIVA BESTÄMMELSER

Genomförandetiden är 5 år från den dag planen vunnit lagakraft



Godkänd ur sekretessynpunkt för spridning.  
Lantmäteriverket 1978-04-10  
Koordinatsystem ST 74 Höjdsystem RH 00 Mätclass II  
Fastighetsindelningen redovisad  
Grundkartan är upprättad på fotogrammetrisk väg  
Byggnadernas begränsningslinjer utgöres av husliven  
Solna i augusti 1987. Reviderad i juli 1989  
  
Kjell Blomberg  
Stadsingenjör


**Grundkartebeteckningar**

- 4:1  Fastighetsbeteckningar
-  Fastighetsgräns
-  Gällande områdesgräns enligt stadsplan
-  Gällande bestämmelsegräns enligt stadsplan
- 0.0  Avvägd gatuhöjd
-  Polygonpunkt
-  Rutnätspunkt

**ANTAGANDE HANDLING**  
Övriga handlingar  
- Beskrivning  
- Genomförandebeskrivning  
- Illustration  
- Samrådsredogörelse  
- Fastighetsförteckning  
- Utlåtande efter utställning

**BESLUT**  
Samråd BN-1987-10-14  
Godkänd BN 1989-09-27  
Antagen KF 1989-10-30  
Laga kraft 1990-02-26

RA 118/2 (s 115)



P90/0131

  
Stadsarkitekt

  
Planarkitekt