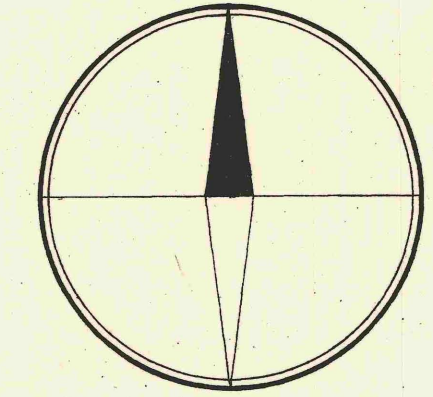


Förslag till ändring av stadsplanen för del av Brommavägen samt kv. Ingenjören inom stadsdelarna Alby och Huvudsta i Solna stad upprättat i januari 1964



*Arvid Järn*

Stadsplanearkitekt

Stadsplanebeteckningar

- Linje belägen 3 m utanför det område förslaget avser
- Gällande områdes- och bestämmelsegräns
- Gällande områdes- och bestämmelsegräns avsedd att utgå
- Gatu- kvarters- och annan områdesgräns
- Bestämmelsegräns
- Gräns mellan gata och park ej avsedd att fastställas
- Illustrationslinje

- Allmän plats
- Gata
- Park
- Gatuplantering ej avsedd att fastställas

- Byggnadskvarter
- Område för bostadsändamål


- Specialområden
- Område för parkering
- Område för järnvägsändamål

- Mark som icke för bebyggas

- Mark tillgänglig för allmän gång- och cykeltrafik
- Mark tillgänglig för underjordiska ledningar
- Mark tillgänglig för allmän gatutrafik
- Byggnadshöjd räknad från Stockholms stads nollplan
- Ånger ett plan över vilket intet fast föremål förfinns
- Höjden räknad från Stockholms stads nollplan
- Gällande gatuhöjd
- Gällande gatuhöjd avsedd att utgå
- Gatuhöjd

Grundkartebeteckningar

- Fastighetsgräns
- Fastighetsbeteckningar
- Staket
- Häck
- Slänt
- Mur
- Trappor
- Järnväg
- Väg
- Byggnad
- Nivåkurvor

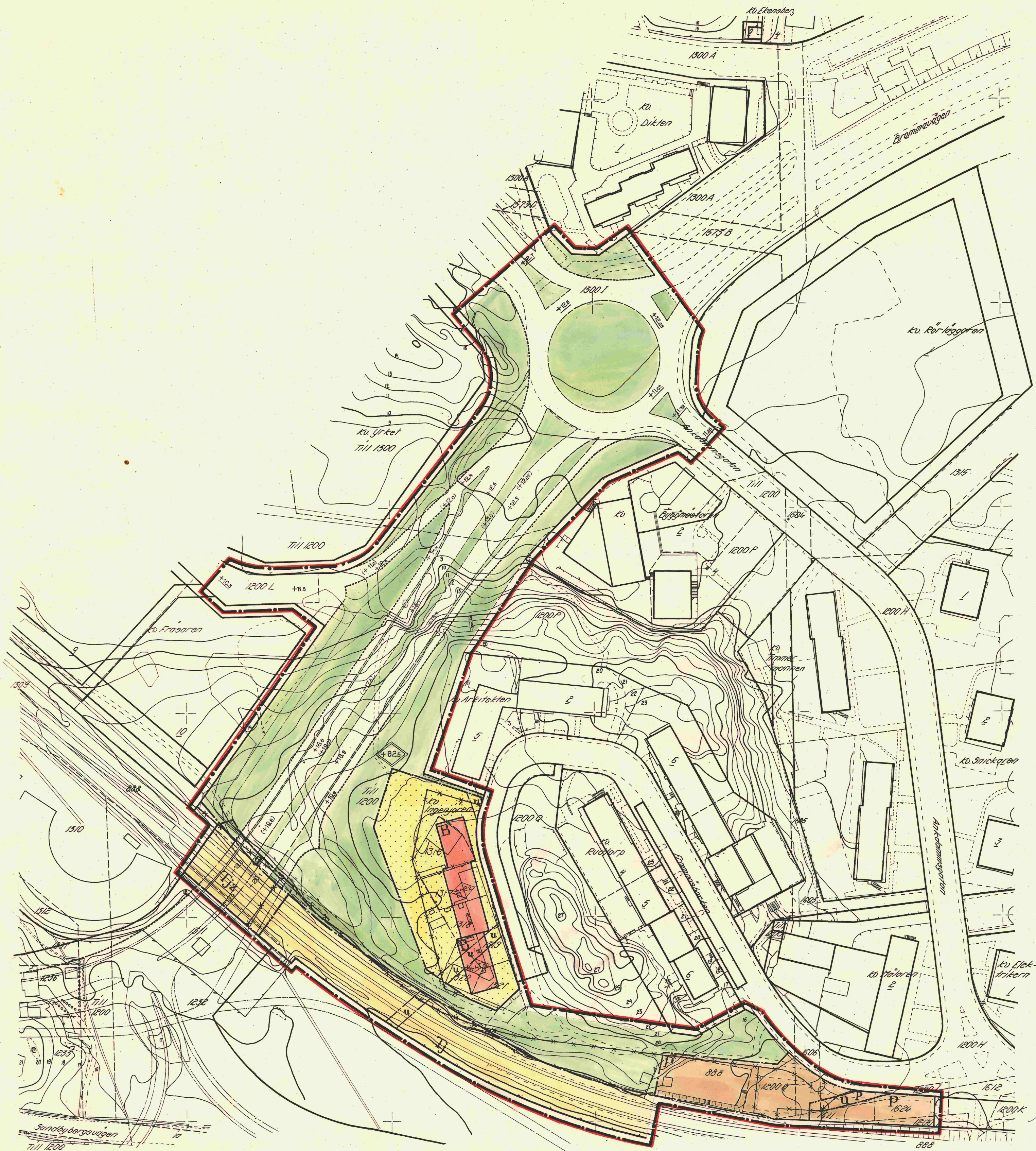


Tillhör stadsfullmäktiges i Solna beslut den 28.9 1964 § 170 , betygar

Gösta Jelder  
stadssekreterare

År 1964 den 28 december fastställdes denna stadsplaneändring på ett länsstyrelsens beslut samma dag närmare utvisar; och må enligt 150 § 3 st. byggnadslagen talan icke fullföljas mot nämnda beslut, varför detsamma omedelbart vunnit laga kraft, betygar, Stockholm å landskansliet som ovan. På tjänstens vägnar Bo Ljungberg

Kopians likhet med originalet bestyrkas.  
Solna i mars 1965  
*Bo Ljungberg*  
ordförande sekreterare



HU527

0424/1965